DINAS PERUMAHAN KAWASAN PERMUKIMAN
PERTANAHAN DAN LINGKUNGAN HIDUP
KAB. PESISIR SELATAN

PETA IDENTIFIKASI PERUMAHAN DI LOKASI RAWAN BENCANA DI NAGARI MANDEH KEC. KOTO XI TARUSAN KAB. PESISIR SELATAN

TAHUN 2023

PETA
DAERAH RAWAN BANJIR

NAGARI MANDEH
KEC. KOTO XI TARUSAN
KABUPATEN PESISIR SELATAN
PROVINSI SUMATERA BARAT

N W E S

1:46,083.81

0 0.2 0.4 0.8 1.2 1.6 Km

Keterangan:

Batas Administrasi Nagari

Tingkat Potensi Bencana
- Tinggi
- Sedang
- Rendah
- Tidak Berpotensi
- Permukiman

Sumber Peta:

1. Peta Rupa Bumi Indonesia
2. Peta RTRW Kabupaten Pesisir Selatan Tahun 2010-2030
3. Data Dinas Perumahan, Kawasan Permukiman, Pertanahan dan Lingkungan Hidup Kabupaten Pesisir Selatan

INSET PETA
KAB. PESISIR SELATAN

Mengetahui, Kepala Dinas PERKIMTAN-LH Kabupaten Pesisir Selatan	Dibuat Oleh: Teknik Tata Bangunan dan Perumahan Ahli Pertama
Mukhridal, S. H. **NIP. 19640128 199309 1 001**	**Primasari JAP, S. T.** **NIP. 19870507 201903 2 001**

PESISIR SELATAN

DINAS PERUMAHAN, KAWASAN PERMUKIMAN, PERTANAHAN DAN LINGKUNGAN HIDUP KAB. PESISIR SELATAN

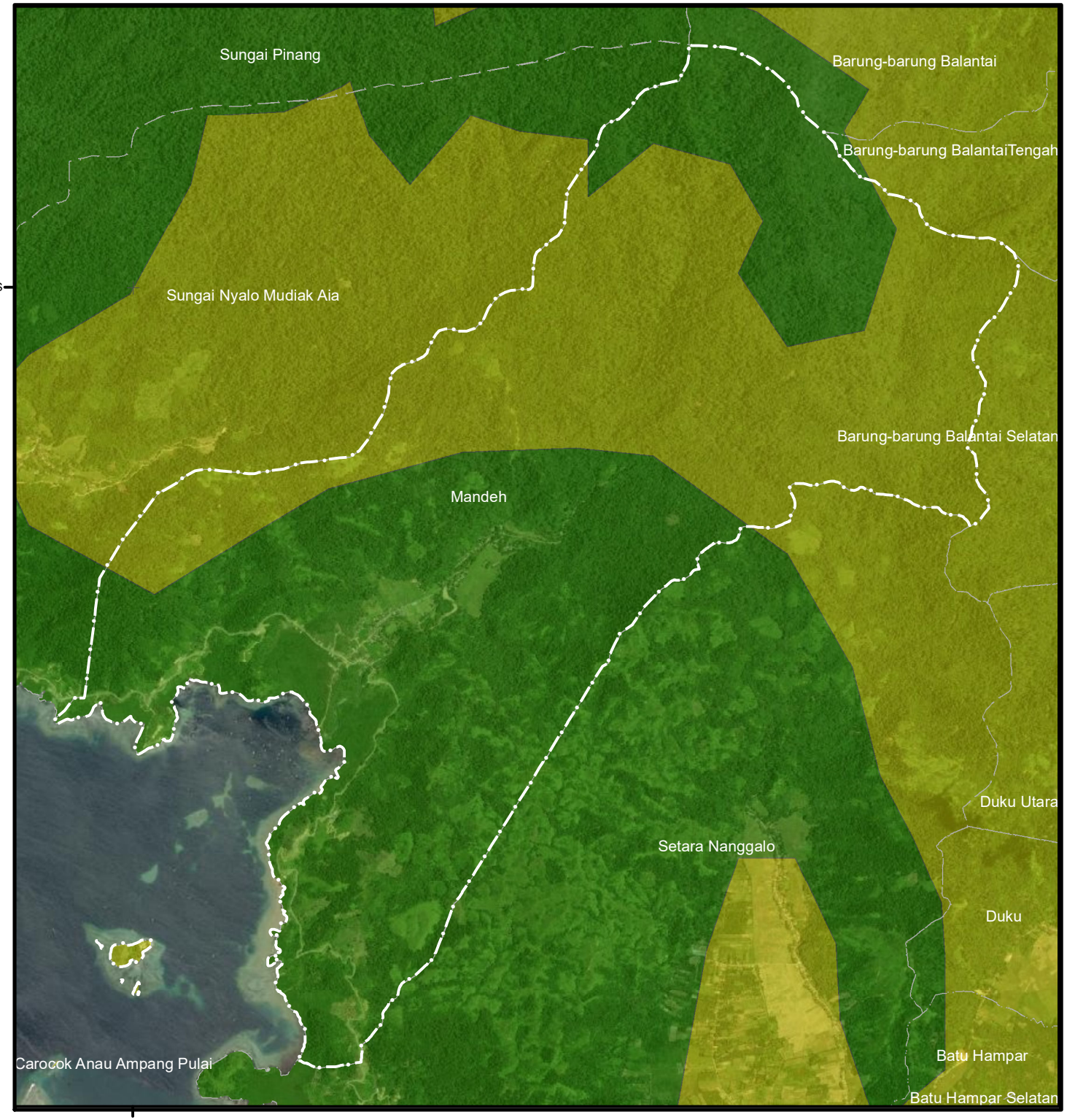

PETA
DAERAH RAWAN GEMPA BUMI
NAGARI MANDEH
KEC. KOTO XI TARUSAN
KABUPATEN PESISIR SELATAN
PROVINSI SUMATERA BARAT

N W E S

1:45,000

0 0.2 0.4 0.8 1.2 1.6 Km

Keterangan:

Batas Administrasi Nagari

Tingkat Potensi Bencana
- Tinggi
- Agak Tinggi
- Sedang
- Permukiman

Sumber Peta:

1. Peta Rupa Bumi Indonesia
2. Peta RTRW Kabupaten Pesisir Selatan Tahun 2010-2030
3. Data Dinas Perumahan, Kawasan Permukiman, Pertanahan dan Lingkungan Hidup Kabupaten Pesisir Selatan

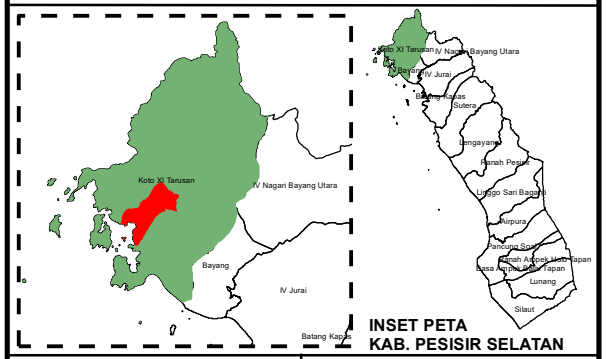

INSET PETA KAB. PESISIR SELATAN

Mengetahui, Kepala Dinas PERKIMTAN-LH Kabupaten Pesisir Selatan	Dibuat Oleh: Teknik Tata Bangunan dan Perumahan Ahli Pertama
Mukhridal, S. H.	**Primasari JAP, S. T.**
NIP. 19640128 199309 1 001	**NIP. 19870507 201903 2 001**

PESISIR SELATAN

DINAS PERUMAHAN, KAWASAN PERMUKIMAN, PERTANAHAN DAN LINGKUNGAN HIDUP KAB. PESISIR SELATAN

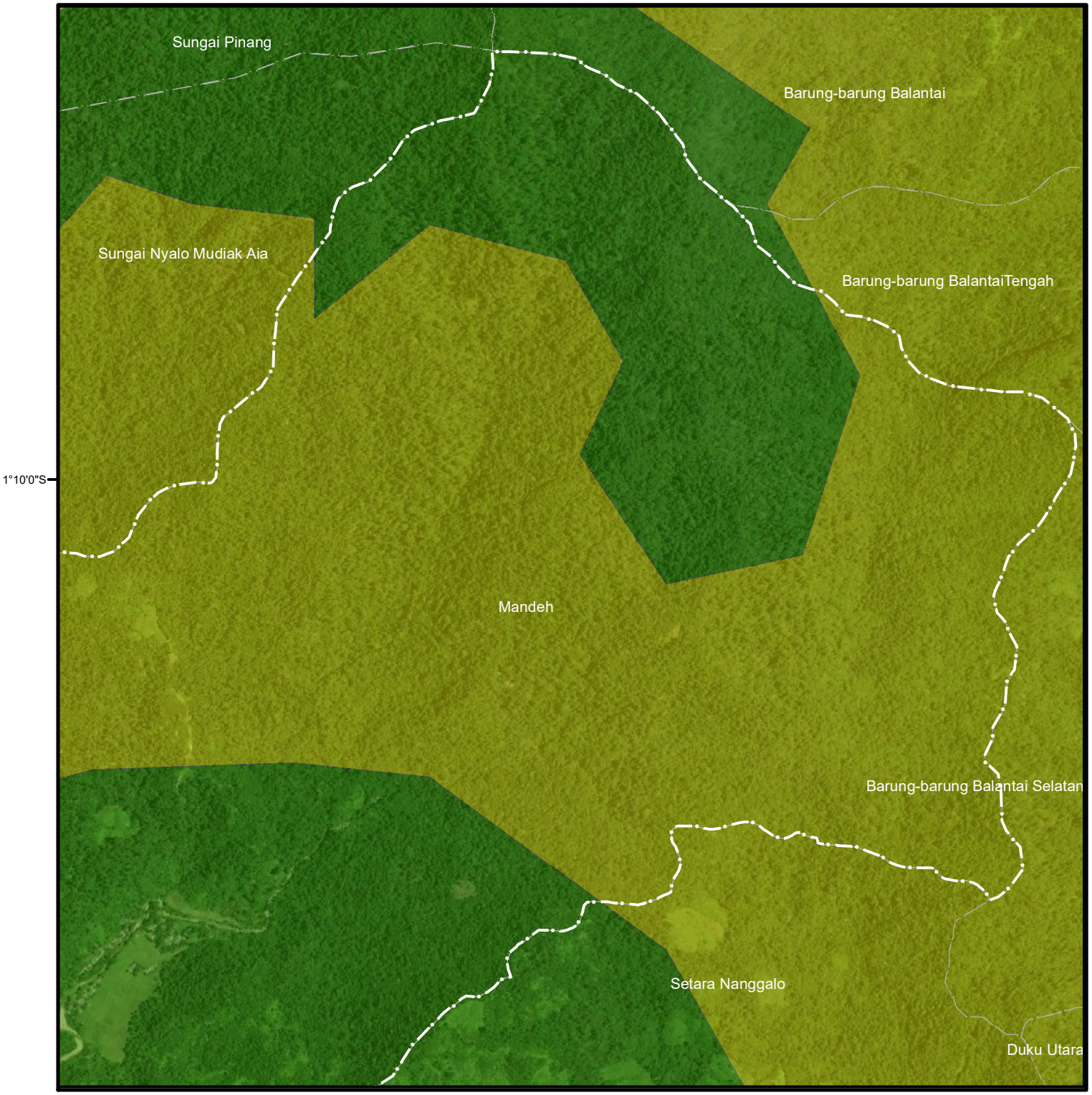

PETA
DAERAH RAWAN GEMPA BUMI
NAGARI MANDEH
KEC. KOTO XI TARUSAN
KABUPATEN PESISIR SELATAN
PROVINSI SUMATERA BARAT

N W E S

1:25,000

0 0.1 0.2 0.4 0.6 0.8 Km

Keterangan:

Batas Administrasi Nagari

Tingkat Potensi Bencana
- Tinggi
- Agak Tinggi
- Sedang
- Permukiman

Sumber Peta:

1. Peta Rupa Bumi Indonesia
2. Peta RTRW Kabupaten Pesisir Selatan Tahun 2010-2030
3. Data Dinas Perumahan, Kawasan Permukiman, Pertanahan dan Lingkungan Hidup Kabupaten Pesisir Selatan

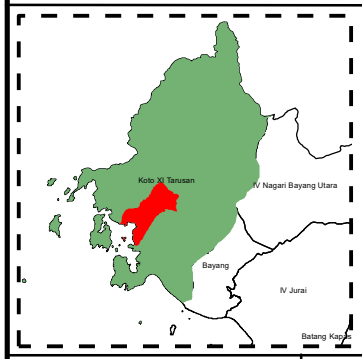

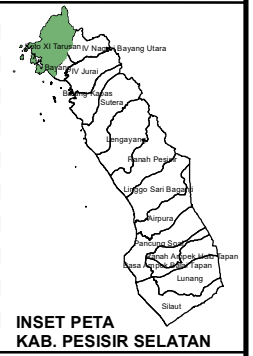

INSET PETA
KAB. PESISIR SELATAN

Mengetahui, Kepala Dinas PERKIMTAN-LH Kabupaten Pesisir Selatan	Dibuat Oleh: Teknik Tata Bangunan dan Perumahan Ahli Pertama
Mukhridal, S. H.	**Primasari JAP, S. T.**
NIP. 19640128 199309 1 001	**NIP. 19870507 201903 2 001**

PESISIR SELATAN

DINAS PERUMAHAN, KAWASAN PERMUKIMAN, PERTANAHAN DAN LINGKUNGAN HIDUP KAB. PESISIR SELATAN

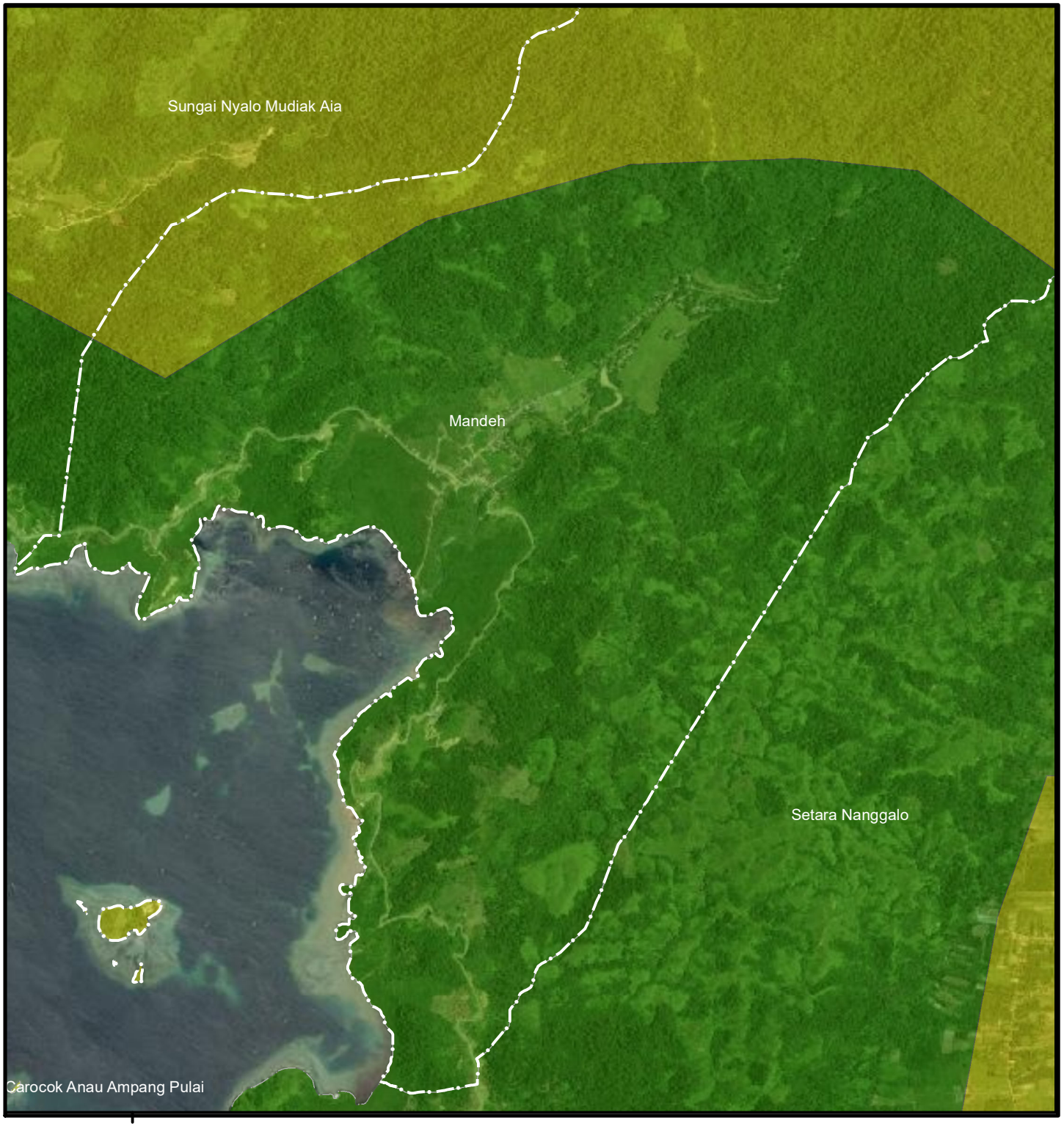

PETA
DAERAH RAWAN GEMPA BUMI
NAGARI MANDEH
KEC. KOTO XI TARUSAN
KABUPATEN PESISIR SELATAN
PROVINSI SUMATERA BARAT

N W E S

1:30,000

0 0.125 0.25 0.5 0.75 1 Km

Keterangan:

Batas Administrasi Nagari

Tingkat Potensi Bencana
- Tinggi
- Agak Tinggi
- Sedang
- Permukiman

Sumber Peta:

1. Peta Rupa Bumi Indonesia
2. Peta RTRW Kabupaten Pesisir Selatan Tahun 2010-2030
3. Data Dinas Perumahan, Kawasan Permukiman, Pertanahan dan Lingkungan Hidup Kabupaten Pesisir Selatan

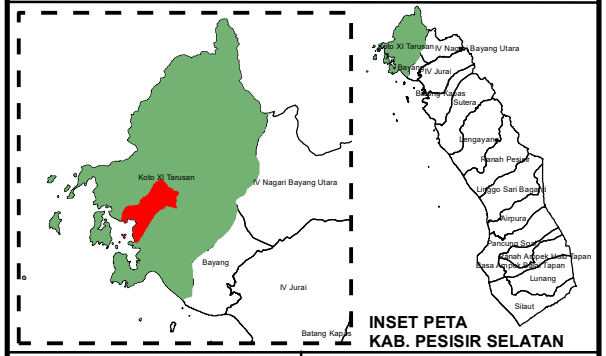

INSET PETA KAB. PESISIR SELATAN

Mengetahui, Kepala Dinas PERKIMTAN-LH Kabupaten Pesisir Selatan	Dibuat Oleh: Teknik Tata Bangunan dan Perumahan Ahli Pertama
Mukhridal, S. H.	**Primasari JAP, S. T.**
NIP. 19640128 199309 1 001	**NIP. 19870507 201903 2 001**

PESISIR SELATAN

DINAS PERUMAHAN, KAWASAN PERMUKIMAN, PERTANAHAN DAN LINGKUNGAN HIDUP KAB. PESISIR SELATAN

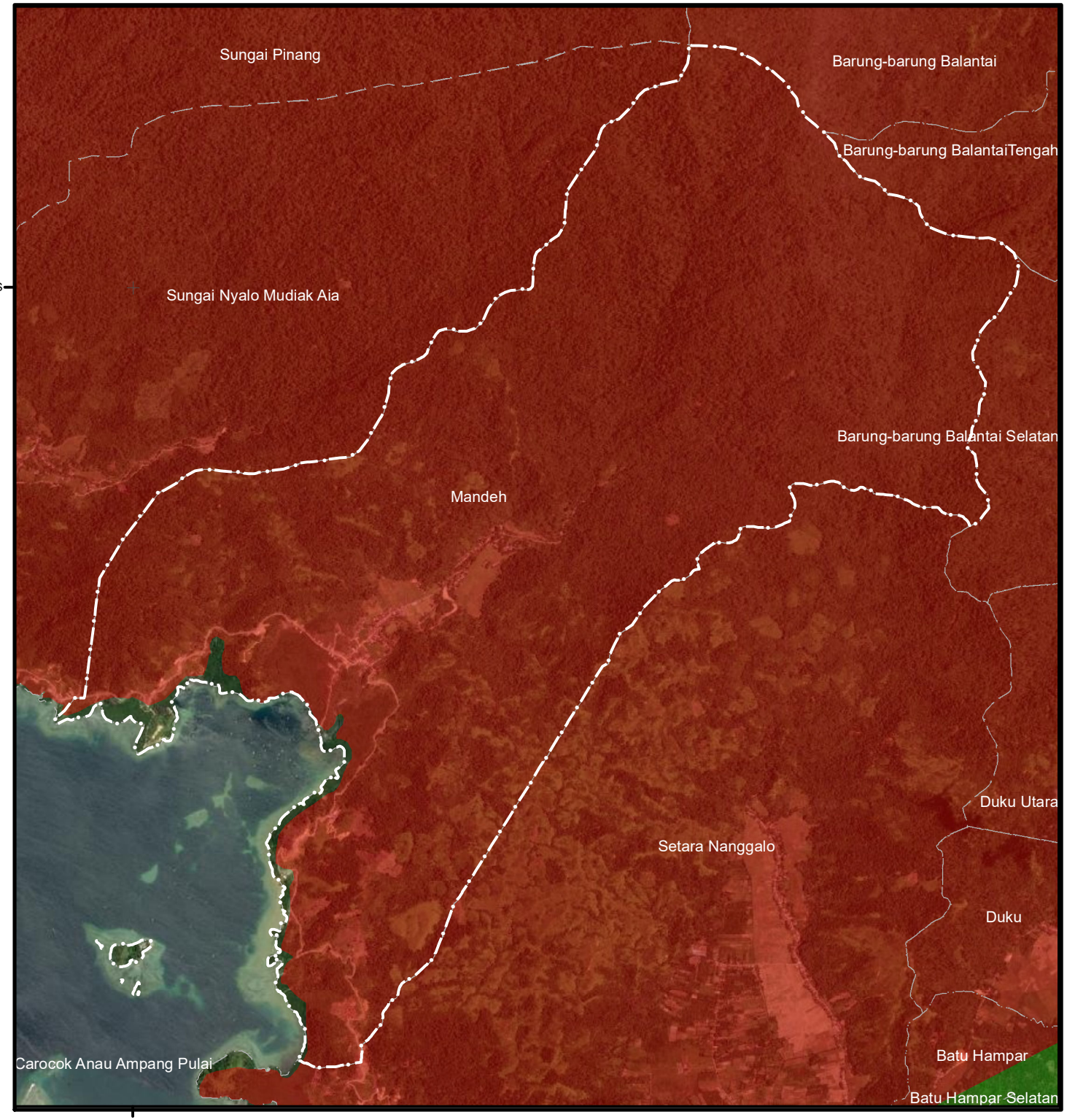

PETA KERENTANAN GERAKAN TANAH

NAGARI MANDEH
KEC. KOTO XI TARUSAN

KABUPATEN PESISIR SELATAN
PROVINSI SUMATERA BARAT

N W E S

1:45,000

0 0.2 0.4 0.8 1.2 1.6 Km

Keterangan:

Batas Administrasi Nagari

Tingkat Potensi Bencana
- Gerakan Tanah Tinggi
- Gerakan Tanah Menengah
- Gerakan Tanah Rendah
- Gerakan Tanah Sangat Rendah
- Permukiman

Sumber Peta:

1. Peta Rupa Bumi Indonesia
2. Peta RTRW Kabupaten Pesisir Selatan Tahun 2010-2030
3. Data Dinas Perumahan, Kawasan Permukiman, Pertanahan dan Lingkungan Hidup Kabupaten Pesisir Selatan

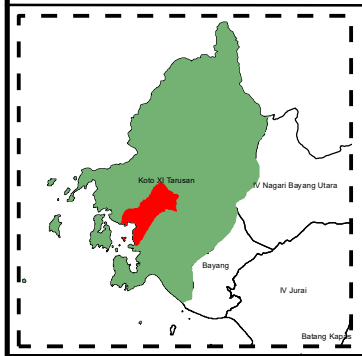

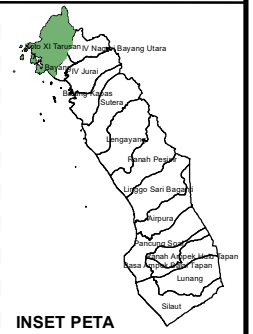

INSET PETA KAB. PESISIR SELATAN

Mengetahui, Kepala Dinas PERKIMTAN-LH Kabupaten Pesisir Selatan	Dibuat Oleh: Teknik Tata Bangunan dan Perumahan Ahli Pertama
Mukhridal, S. H.	**Primasari JAP, S. T.**
NIP. 19640128 199309 1 001	**NIP. 19870507 201903 2 001**

PESISIR SELATAN

DINAS PERUMAHAN, KAWASAN PERMUKIMAN, PERTANAHAN DAN LINGKUNGAN HIDUP KAB. PESISIR SELATAN

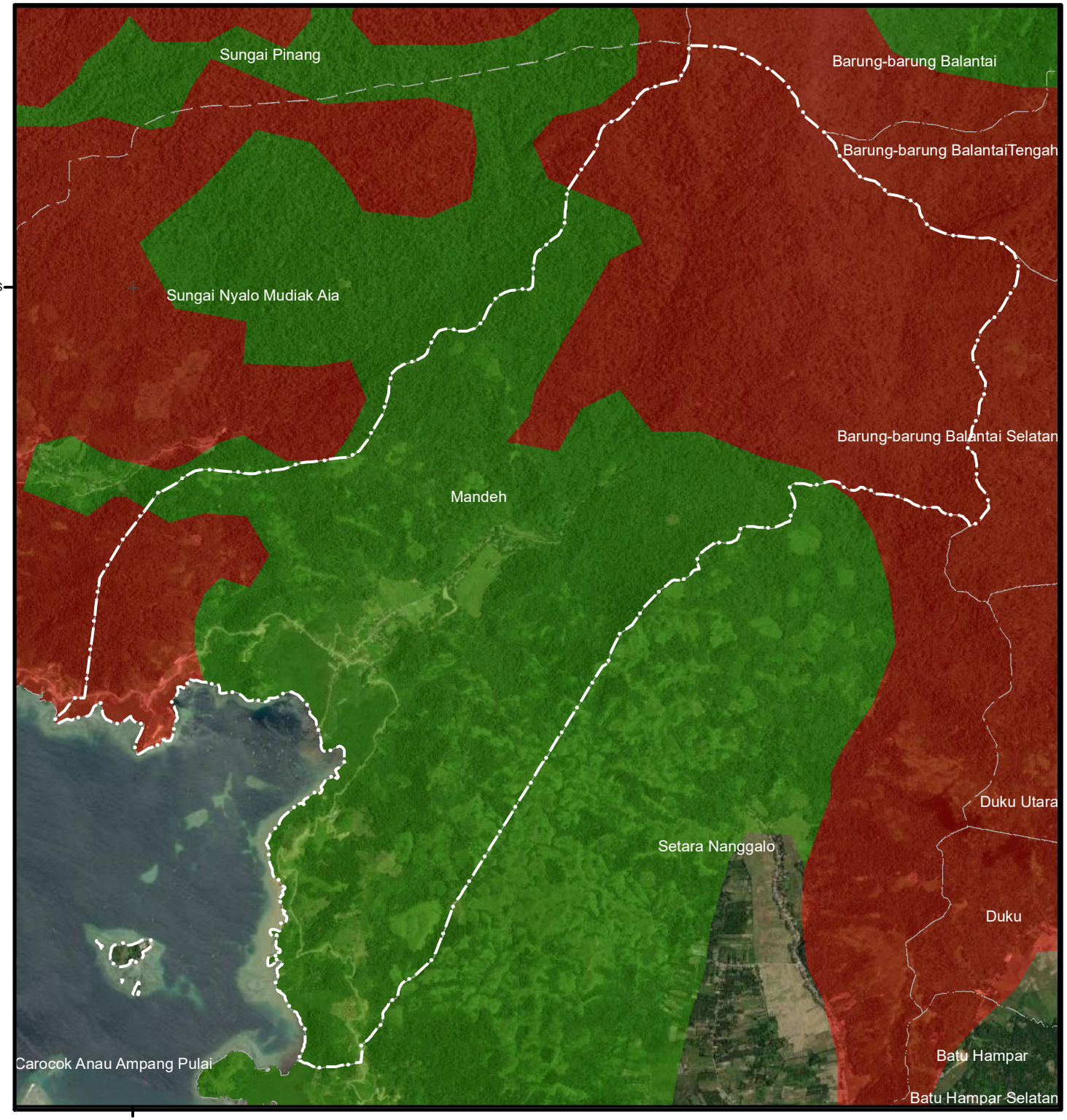

PETA
DAERAH RAWAN LONGSOR

NAGARI MANDEH
KEC. KOTO XI TARUSAN

KABUPATEN PESISIR SELATAN
PROVINSI SUMATERA BARAT

N W E S

1:45,000

0 0.2 0.4 0.8 1.2 1.6 Km

Keterangan:

Batas Administrasi Nagari

Tingkat Potensi Bencana
- Tinggi
- Rendah
- Tidak Rawan
- Permukiman

Sumber Peta:

1. Peta Rupa Bumi Indonesia
2. Peta RTRW Kabupaten Pesisir Selatan Tahun 2010-2030
3. Data Dinas Perumahan, Kawasan Permukiman, Pertanahan dan Lingkungan Hidup Kabupaten Pesisir Selatan

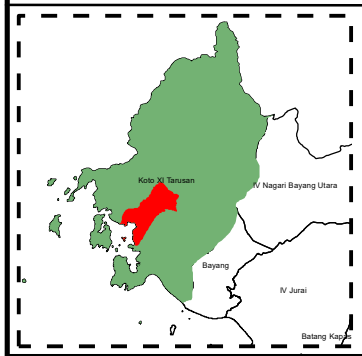

INSET PETA KAB. PESISIR SELATAN

Mengetahui, Kepala Dinas PERKIMTAN-LH Kabupaten Pesisir Selatan	Dibuat Oleh: Teknik Tata Bangunan dan Perumahan Ahli Pertama
Mukhridal, S. H.	**Primasari JAP, S. T.**
NIP. 19640128 199309 1 001	**NIP. 19870507 201903 2 001**

PESISIR SELATAN

DINAS PERUMAHAN, KAWASAN PERMUKIMAN, PERTANAHAN DAN LINGKUNGAN HIDUP KAB. PESISIR SELATAN

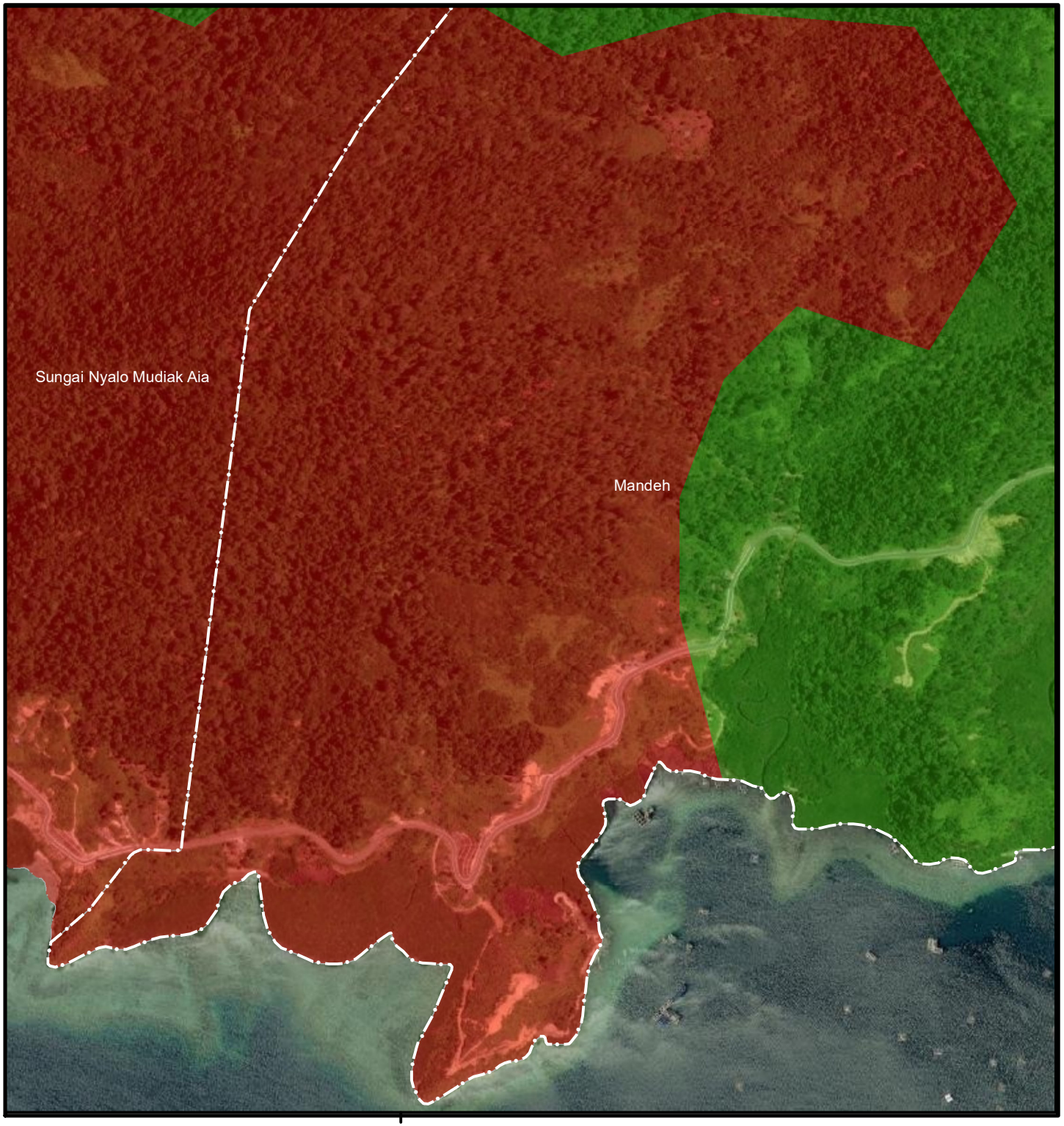

PETA
DAERAH RAWAN LONGSOR

NAGARI MANDEH
KEC. KOTO XI TARUSAN

KABUPATEN PESISIR SELATAN
PROVINSI SUMATERA BARAT

N
W E
S

1:10,000

0 0.0475 0.095 0.19 0.285 0.38 Km

Keterangan:

Batas Administrasi Nagari

Tingkat Potensi Bencana
- Tinggi
- Rendah
- Tidak Rawan
- Permukiman

Sumber Peta:

1. Peta Rupa Bumi Indonesia
2. Peta RTRW Kabupaten Pesisir Selatan Tahun 2010-2030
3. Data Dinas Perumahan, Kawasan Permukiman, Pertanahan dan Lingkungan Hidup Kabupaten Pesisir Selatan

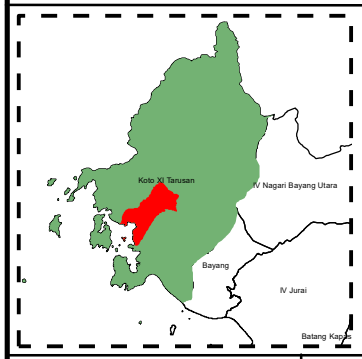

INSET PETA
KAB. PESISIR SELATAN

Mengetahui, Kepala Dinas PERKIMTAN-LH Kabupaten Pesisir Selatan	Dibuat Oleh: Teknik Tata Bangunan dan Perumahan Ahli Pertama
Mukhridal, S. H. **NIP. 19640128 199309 1 001**	**Primasari JAP, S. T.** **NIP. 19870507 201903 2 001**

PESISIR SELATAN

DINAS PERUMAHAN, KAWASAN PERMUKIMAN, PERTANAHAN DAN LINGKUNGAN HIDUP KAB. PESISIR SELATAN

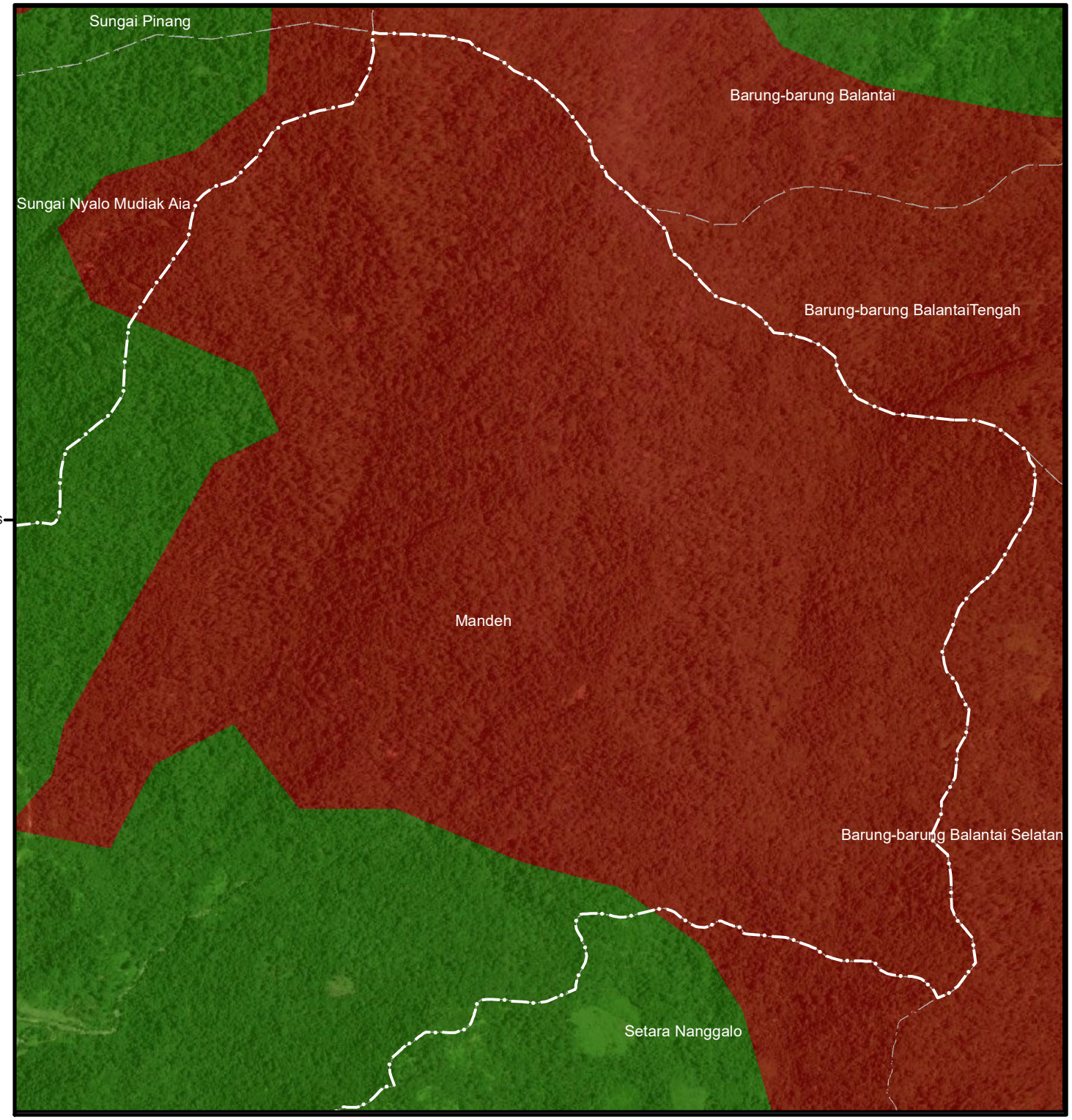

PETA
DAERAH RAWAN LONGSOR

NAGARI MANDEH
KEC. KOTO XI TARUSAN

KABUPATEN PESISIR SELATAN
PROVINSI SUMATERA BARAT

N
W E
S

1:22,500

0 0.1 0.2 0.4 0.6 0.8 Km

Keterangan:

Batas Administrasi Nagari

Tingkat Potensi Bencana
- Tinggi
- Rendah
- Tidak Rawan
- Permukiman

Sumber Peta:

1. Peta Rupa Bumi Indonesia
2. Peta RTRW Kabupaten Pesisir Selatan Tahun 2010-2030
3. Data Dinas Perumahan, Kawasan Permukiman, Pertanahan dan Lingkungan Hidup Kabupaten Pesisir Selatan

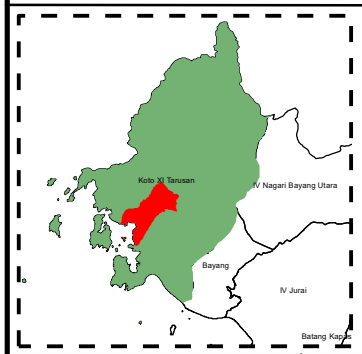

INSET PETA
KAB. PESISIR SELATAN

Mengetahui, Kepala Dinas PERKIMTAN-LH Kabupaten Pesisir Selatan	Dibuat Oleh: Teknik Tata Bangunan dan Perumahan Ahli Pertama
Mukhridal, S. H. **NIP. 19640128 199309 1 001**	**Primasari JAP, S. T.** **NIP. 19870507 201903 2 001**

PESISIR SELATAN

DINAS PERUMAHAN, KAWASAN PERMUKIMAN, PERTANAHAN DAN LINGKUNGAN HIDUP KAB. PESISIR SELATAN

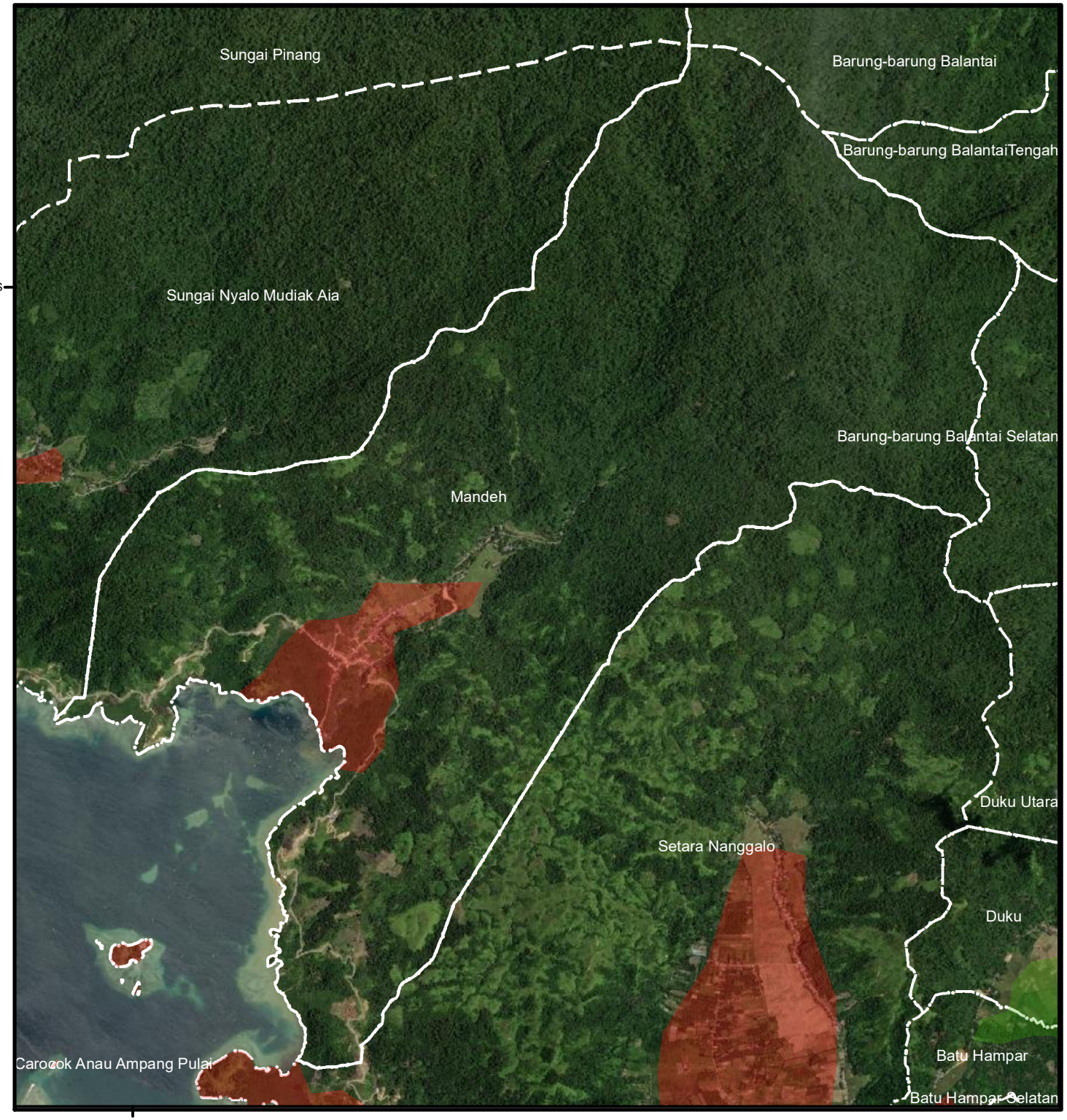

PETA
DAERAH RAWAN TSUNAMI
NAGARI MANDEH
KEC. KOTO XI TARUSAN
KABUPATEN PESISIR SELATAN
PROVINSI SUMATERA BARAT

1:45,000

0 0.2 0.4 0.8 1.2 1.6 Km

Keterangan:

Batas Administrasi Nagari

Tingkat Potensi Bencana
- Tinggi
- Sedang
- Rendah
- Tidak Rawan
- Permukiman

Sumber Peta:

1. Peta Rupa Bumi Indonesia
2. Peta RTRW Kabupaten Pesisir Selatan Tahun 2010-2030
3. Data Dinas Perumahan, Kawasan Permukiman, Pertanahan dan Lingkungan Hidup Kabupaten Pesisir Selatan

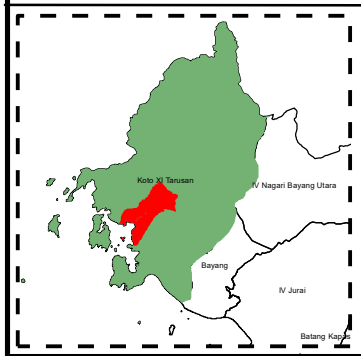

INSET PETA KAB. PESISIR SELATAN

Mengetahui, Kepala Dinas PERKIMTAN-LH Kabupaten Pesisir Selatan	Dibuat Oleh: Teknik Tata Bangunan dan Perumahan Ahli Pertama
Mukhridal, S. H.	**Primasari JAP, S. T.**
NIP. 19640128 199309 1 001	**NIP. 19870507 201903 2 001**

PESISIR SELATAN

DINAS PERUMAHAN, KAWASAN PERMUKIMAN, PERTANAHAN DAN LINGKUNGAN HIDUP KAB. PESISIR SELATAN

PETA
DAERAH RAWAN TSUNAMI

NAGARI MANDEH
KEC. KOTO XI TARUSAN

KABUPATEN PESISIR SELATAN
PROVINSI SUMATERA BARAT

N
W E
S

1:2,500

0 0.01 0.02 0.04 0.06 0.08 Km

Keterangan:

Batas Administrasi Nagari

Tingkat Potensi Bencana
- Tinggi
- Sedang
- Rendah
- Tidak Rawan
- Permukiman

Sumber Peta:

1. Peta Rupa Bumi Indonesia
2. Peta RTRW Kabupaten Pesisir Selatan Tahun 2010-2030
3. Data Dinas Perumahan, Kawasan Permukiman, Pertanahan dan Lingkungan Hidup Kabupaten Pesisir Selatan

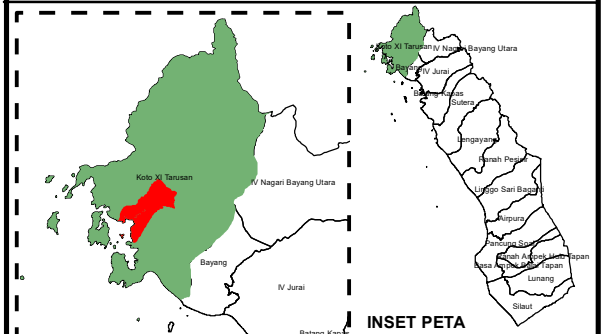

INSET PETA
KAB. PESISIR SELATAN

Mengetahui, Kepala Dinas PERKIMTAN-LH Kabupaten Pesisir Selatan	Dibuat Oleh: Teknik Tata Bangunan dan Perumahan Ahli Pertama
Mukhridal, S. H. **NIP. 19640128 199309 1 001**	**Primasari JAP, S. T.** **NIP. 19870507 201903 2 001**

PESISIR SELATAN

DINAS PERUMAHAN, KAWASAN PERMUKIMAN, PERTANAHAN DAN LINGKUNGAN HIDUP KAB. PESISIR SELATAN

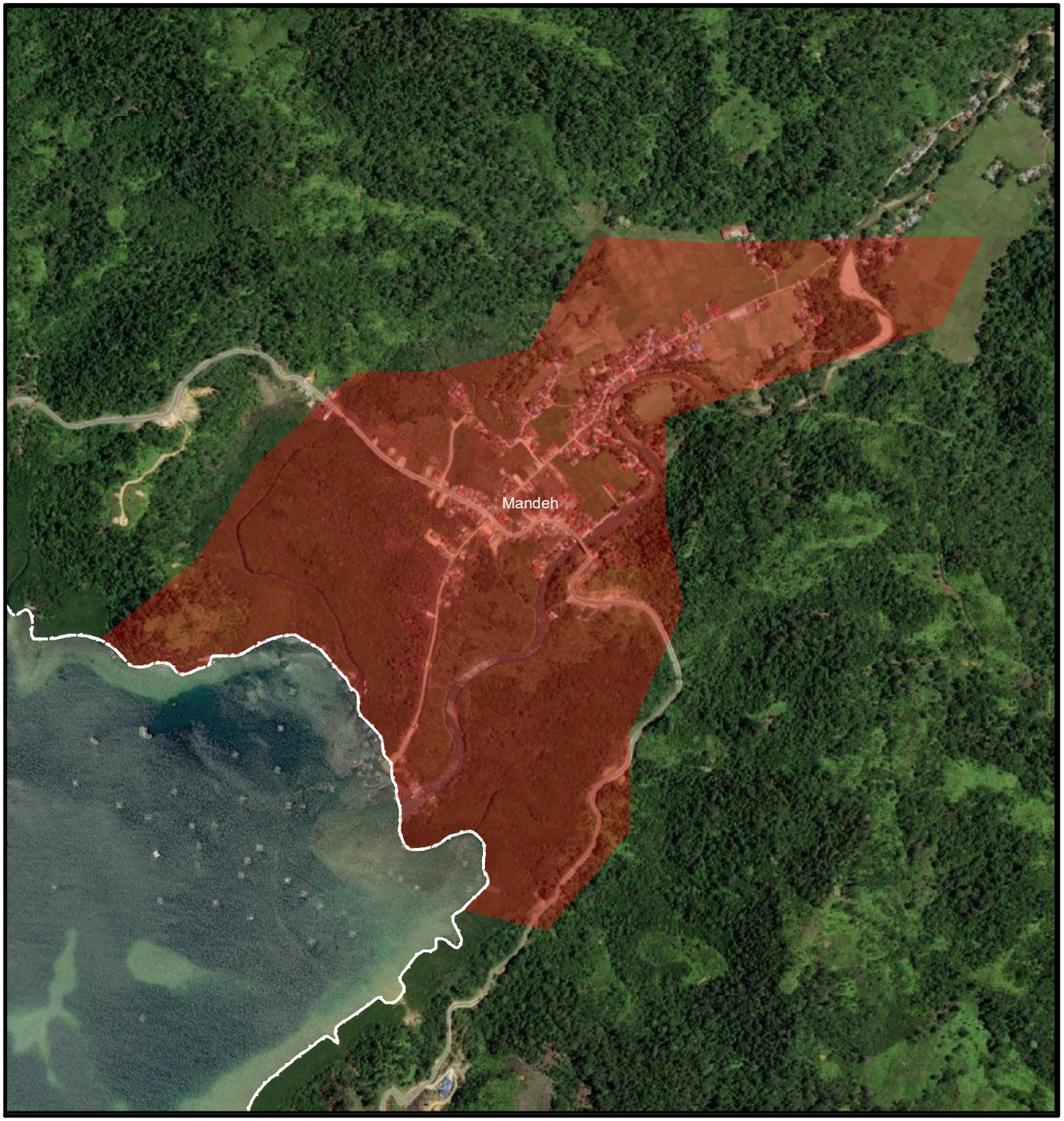

PETA
DAERAH RAWAN TSUNAMI

NAGARI MANDEH
KEC. KOTO XI TARUSAN

KABUPATEN PESISIR SELATAN
PROVINSI SUMATERA BARAT

N
W E
S

1:12,500

0 0.05 0.1 0.2 0.3 0.4 Km

Keterangan:

Batas Administrasi Nagari

Tingkat Potensi Bencana
- Tinggi
- Sedang
- Rendah
- Tidak Rawan
- Permukiman

Sumber Peta:

1. Peta Rupa Bumi Indonesia
2. Peta RTRW Kabupaten Pesisir Selatan Tahun 2010-2030
3. Data Dinas Perumahan, Kawasan Permukiman, Pertanahan dan Lingkungan Hidup Kabupaten Pesisir Selatan

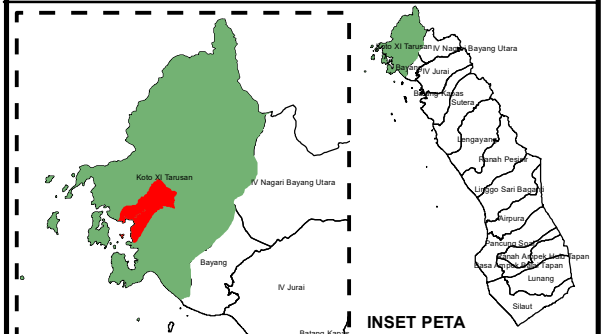

INSET PETA
KAB. PESISIR SELATAN

Mengetahui, Kepala Dinas PERKIMTAN-LH Kabupaten Pesisir Selatan	Dibuat Oleh: Teknik Tata Bangunan dan Perumahan Ahli Pertama
Mukhridal, S. H.	**Primasari JAP, S. T.**
NIP. 19640128 199309 1 001	**NIP. 19870507 201903 2 001**

PESISIR SELATAN

DINAS PERUMAHAN, KAWASAN PERMUKIMAN, PERTANAHAN DAN LINGKUNGAN HIDUP KAB. PESISIR SELATAN