DINAS PERUMAHAN KAWASAN PERMUKIMAN
PERTANAHAN DAN LINGKUNGAN HIDUP
KAB. PESISIR SELATAN

PETA IDENTIFIKASI PERUMAHAN DI LOKASI RAWAN BENCANA DI NAGARI SALIDO KEC. IV JURAI KAB. PESISIR SELATAN

TAHUN 2023

PETA
DAERAH RAWAN BANJIR
NAGARI SALIDO
KECAMATAN IV JURAI
KABUPATEN PESISIR SELATAN
PROVINSI SUMATERA BARAT

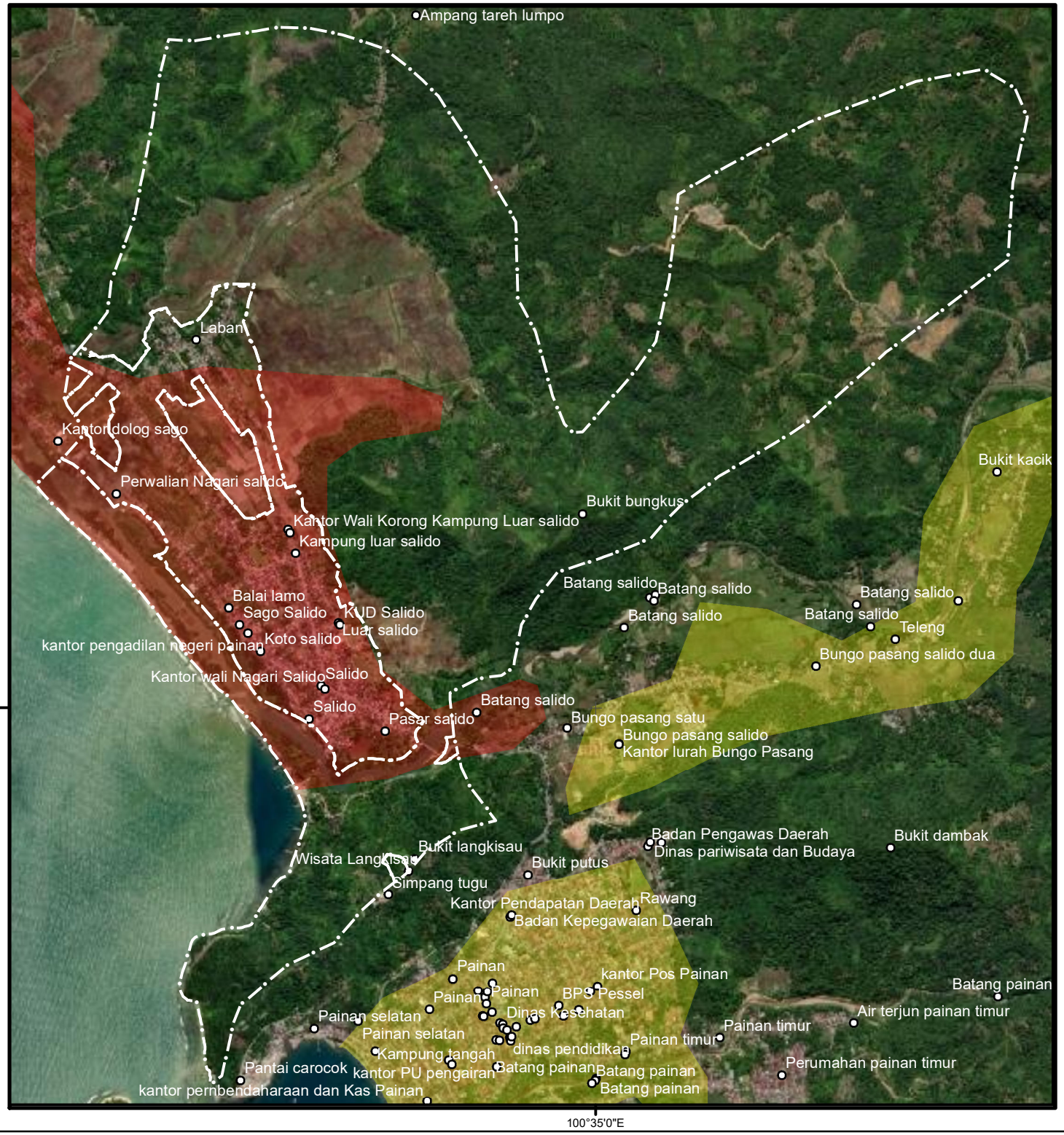

N
W E
S

1:30,000

0 0.125 0.25 0.5 0.75 1 Km

Keterangan:

Batas Administrasi Nagari

Tingkat Potensi Bencana
- Tinggi
- Sedang
- Rendah
- Tidak Berpotensi
- Permukiman

Sumber Peta:

1. Peta Rupa Bumi Indonesia
2. Peta RTRW Kabupaten Pesisir Selatan Tahun 2010-2030
3. Data Dinas Perumahan, Kawasan Permukiman, Pertanahan dan Lingkungan Hidup Kabupaten Pesisir Selatan

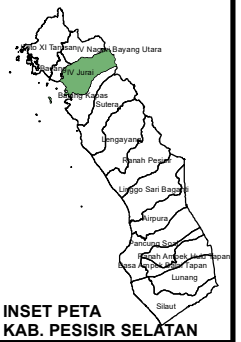

INSET PETA KAB. PESISIR SELATAN

Mengetahui, Kepala Dinas PERKIMTAN-LH Kabupaten Pesisir Selatan	Dibuat Oleh: Teknik Tata Bangunan dan Perumahan Ahli Pertama
Mukhridal, S. H.	Primasari JAP, S. T.
NIP. 19640128 199309 1 001	NIP. 19870507 201903 2 001

PESISIR SELATAN

DINAS PERUMAHAN, KAWASAN PERMUKIMAN, PERTANAHAN DAN LINGKUNGAN HIDUP KAB. PESISIR SELATAN

PETA
DAERAH RAWAN BANJIR

NAGARI SALIDO
KECAMATAN IV JURAI

KABUPATEN PESISIR SELATAN
PROVINSI SUMATERA BARAT

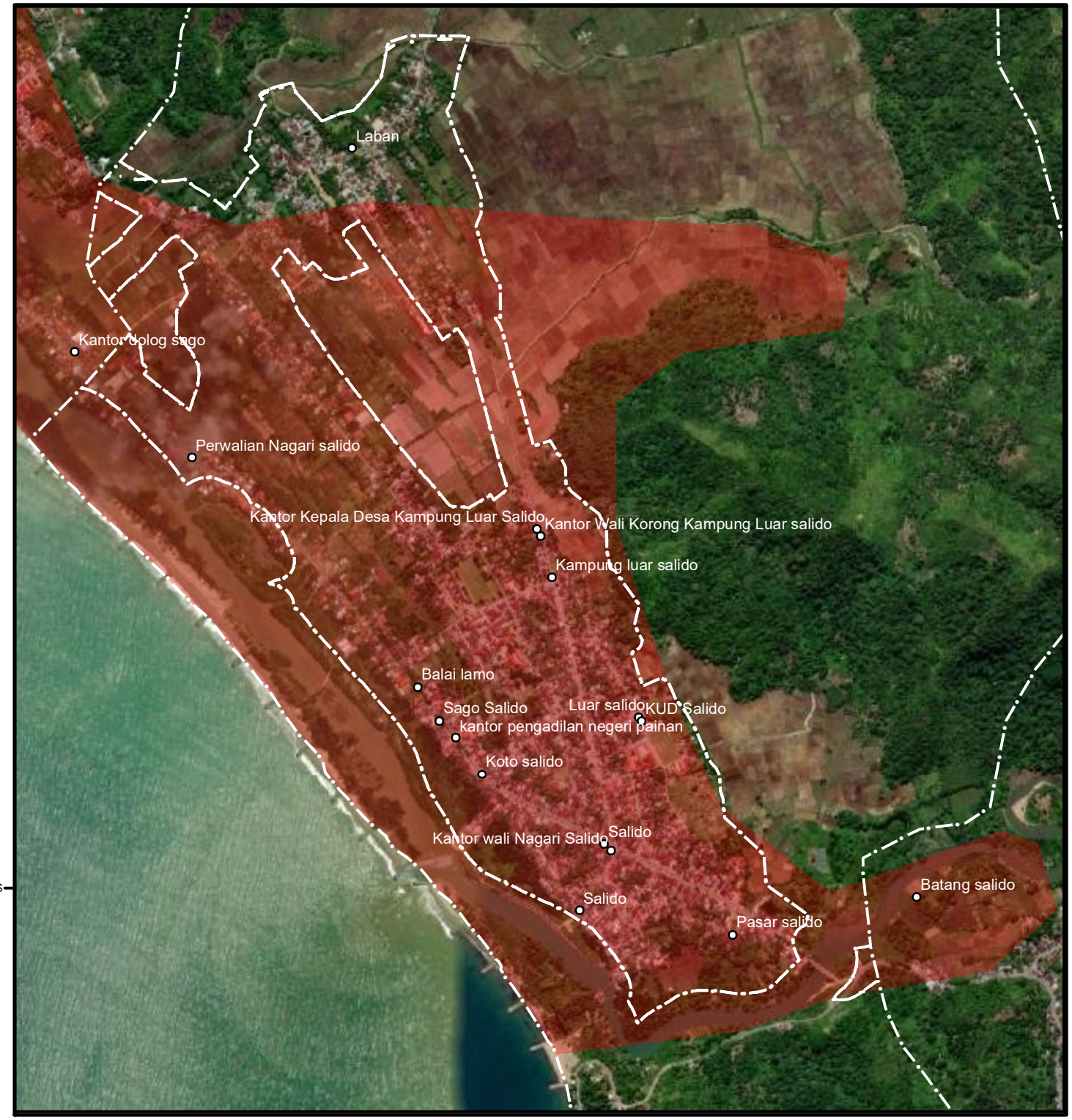

N
W E
S

1:15,000

0 0.05 0.1 0.2 0.3 0.4 Km

Keterangan:

Batas Administrasi Nagari

Tingkat Potensi Bencana
- Tinggi
- Sedang
- Rendah
- Tidak Berpotensi
- Permukiman

Sumber Peta:

1. Peta Rupa Bumi Indonesia
2. Peta RTRW Kabupaten Pesisir Selatan Tahun 2010-2030
3. Data Dinas Perumahan, Kawasan Permukiman, Pertanahan dan Lingkungan Hidup Kabupaten Pesisir Selatan

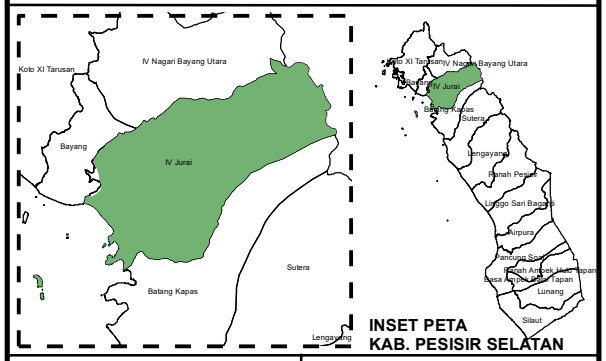

INSET PETA
KAB. PESISIR SELATAN

Mengetahui, Kepala Dinas PERKIMTAN-LH Kabupaten Pesisir Selatan	Dibuat Oleh: Teknik Tata Bangunan dan Perumahan Ahli Pertama
Mukhridal, S. H.	**Primasari JAP, S. T.**
NIP. 19640128 199309 1 001	**NIP. 19870507 201903 2 001**

PESISIR SELATAN

DINAS PERUMAHAN, KAWASAN PERMUKIMAN, PERTANAHAN DAN LINGKUNGAN HIDUP KAB. PESISIR SELATAN

PETA
RAWAN GEMPA BUMI

NAGARI SALIDO
KECAMATAN IV JURAI

KABUPATEN PESISIR SELATAN
PROVINSI SUMATERA BARAT

N
W E
S

1:30,000

0 0.125 0.25 0.5 0.75 1 Km

Keterangan:

Batas Administrasi Nagari

Tingkat Potensi Bencana
- Tinggi
- Sedang
- Rendah
- Tidak Berpotensi
- Permukiman

Sumber Peta:

1. Peta Rupa Bumi Indonesia
2. Peta RTRW Kabupaten Pesisir Selatan Tahun 2010-2030
3. Data Dinas Perumahan, Kawasan Permukiman, Pertanahan dan Lingkungan Hidup Kabupaten Pesisir Selatan

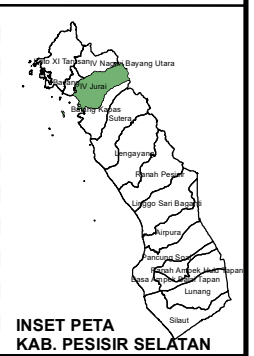

INSET PETA
KAB. PESISIR SELATAN

Mengetahui, Kepala Dinas PERKIMTAN-LH Kabupaten Pesisir Selatan	Dibuat Oleh: Teknik Tata Bangunan dan Perumahan Ahli Pertama
Mukhridal, S. H.	Primasari JAP, S. T.
NIP. 19640128 199309 1 001	NIP. 19870507 201903 2 001

PESISIR SELATAN

DINAS PERUMAHAN, KAWASAN PERMUKIMAN, PERTANAHAN DAN LINGKUNGAN HIDUP KAB. PESISIR SELATAN

PETA
GERAKAN TANAH

NAGARI SALIDO
KECAMATAN IV JURAI

KABUPATEN PESISIR SELATAN
PROVINSI SUMATERA BARAT

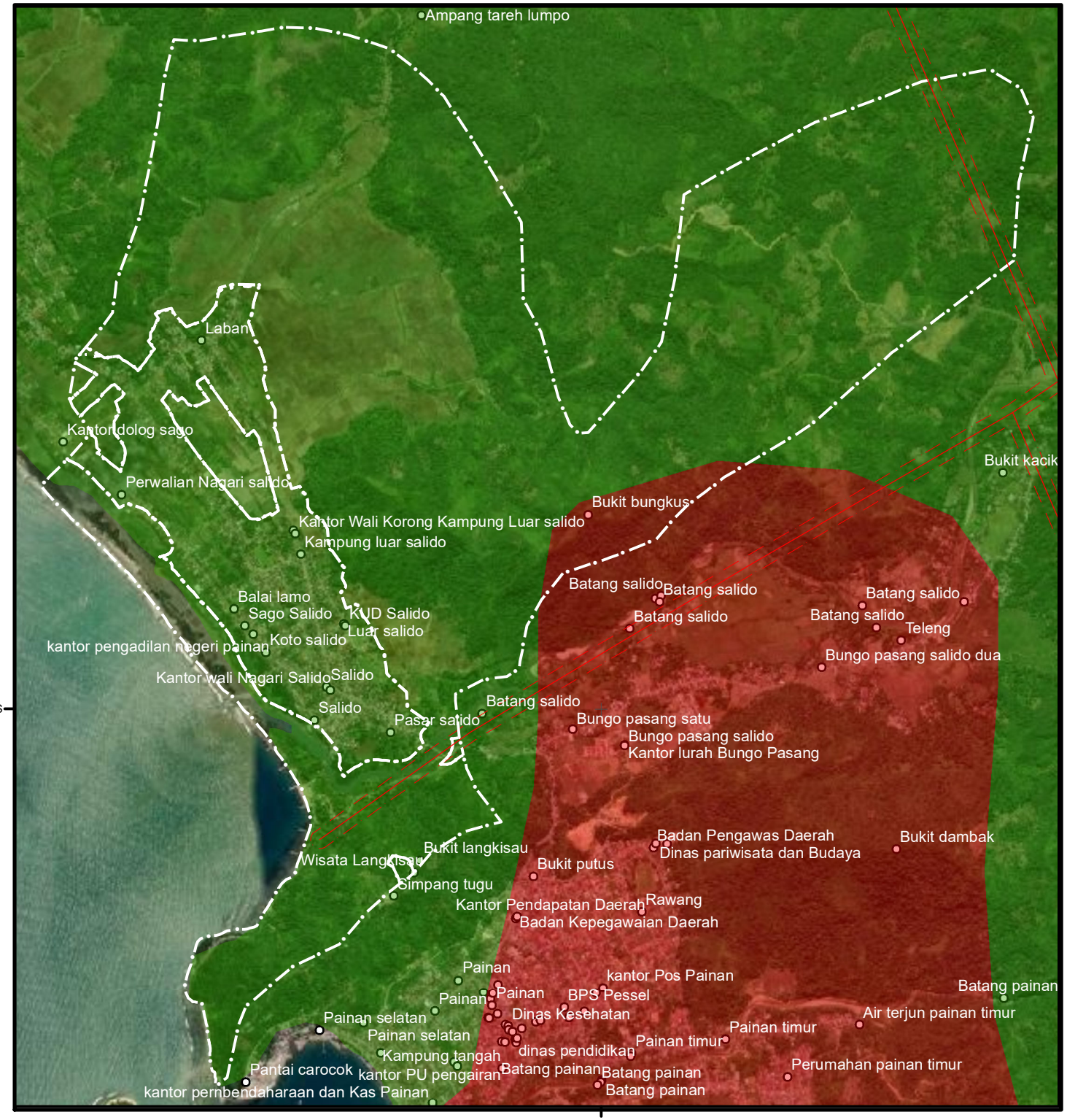

N
W E
S

1:30,000

0 0.125 0.25 0.5 0.75 1 Km

Keterangan:

Batas Administrasi Nagari

Tingkat Potensi Bencana
- Tinggi
- Sedang
- Rendah
- Tidak Berpotensi
- Permukiman

Sumber Peta:

1. Peta Rupa Bumi Indonesia
2. Peta RTRW Kabupaten Pesisir Selatan Tahun 2010-2030
3. Data Dinas Perumahan, Kawasan Permukiman, Pertanahan dan Lingkungan Hidup Kabupaten Pesisir Selatan

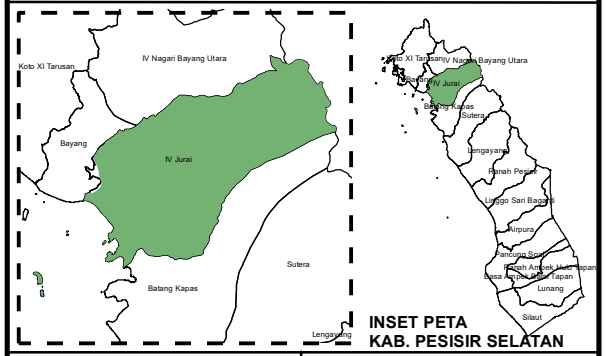

INSET PETA
KAB. PESISIR SELATAN

Mengetahui, Kepala Dinas PERKIMTAN-LH Kabupaten Pesisir Selatan	Dibuat Oleh: Teknik Tata Bangunan dan Perumahan Ahli Pertama
Mukhridal, S. H.	**Primasari JAP, S. T.**
NIP. 19640128 199309 1 001	**NIP. 19870507 201903 2 001**

PESISIR SELATAN

DINAS PERUMAHAN, KAWASAN PERMUKIMAN, PERTANAHAN DAN LINGKUNGAN HIDUP KAB. PESISIR SELATAN

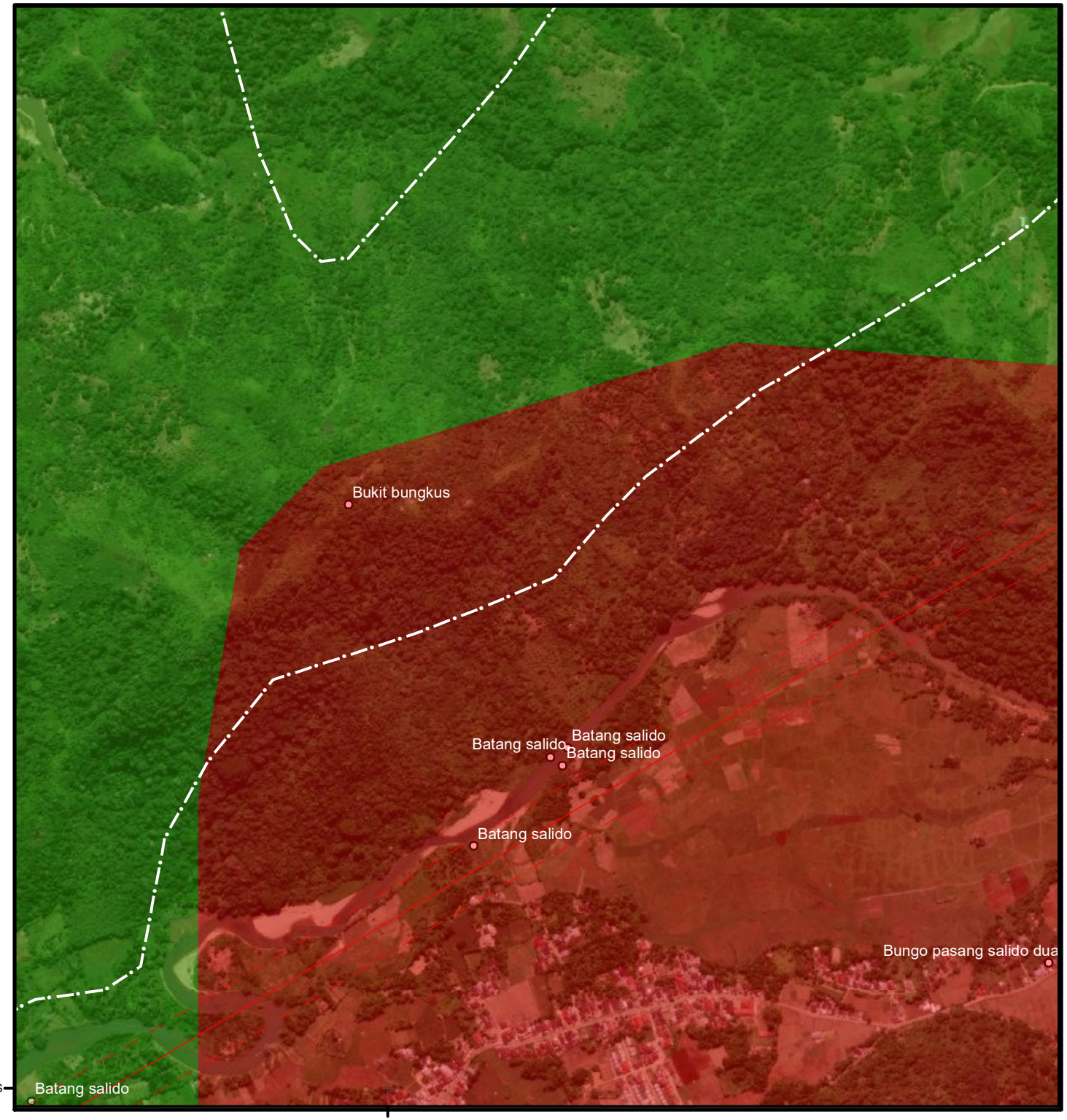

PETA GERAKAN TANAH

NAGARI SALIDO
KECAMATAN IV JURAI

KABUPATEN PESISIR SELATAN
PROVINSI SUMATERA BARAT

N
W E
S

1:10,000

0 0.0475 0.095 0.19 0.285 0.38 Km

Keterangan:

Batas Administrasi Nagari

Tingkat Potensi Bencana
- Tinggi
- Sedang
- Rendah
- Tidak Berpotensi
- Permukiman

Sumber Peta:

1. Peta Rupa Bumi Indonesia
2. Peta RTRW Kabupaten Pesisir Selatan Tahun 2010-2030
3. Data Dinas Perumahan, Kawasan Permukiman, Pertanahan dan Lingkungan Hidup Kabupaten Pesisir Selatan

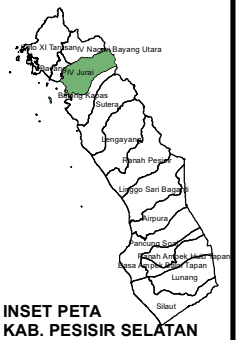

INSET PETA KAB. PESISIR SELATAN

Mengetahui, Kepala Dinas PERKIMTAN-LH Kabupaten Pesisir Selatan	Dibuat Oleh: Teknik Tata Bangunan dan Perumahan Ahli Pertama
Mukhridal, S. H.	**Primasari JAP, S. T.**
NIP. 19640128 199309 1 001	**NIP. 19870507 201903 2 001**

PESISIR SELATAN

DINAS PERUMAHAN, KAWASAN PERMUKIMAN, PERTANAHAN DAN LINGKUNGAN HIDUP KAB. PESISIR SELATAN

PETA
RAWAN KEBAKARAN HUTAN
NAGARI SALIDO
KECAMATAN IV JURAI
KABUPATEN PESISIR SELATAN
PROVINSI SUMATERA BARAT

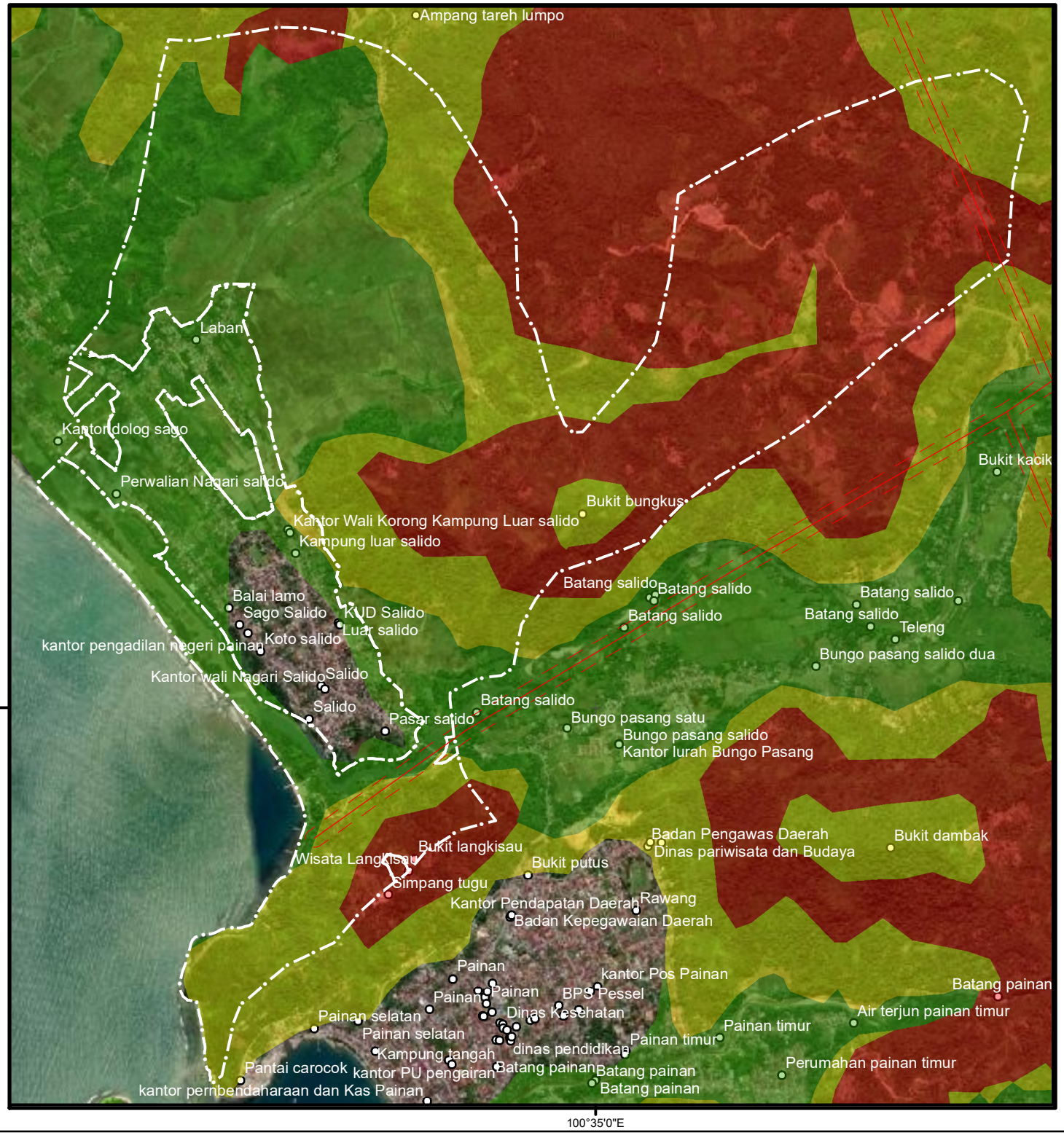

1:30,000

0 0.125 0.25 0.5 0.75 1 Km

Keterangan:

- Batas Administrasi Nagari

Tingkat Potensi Bencana

- Tinggi
- Sedang
- Rendah
- Tidak Berpotensi
- Permukiman

Sumber Peta:

1. Peta Rupa Bumi Indonesia
2. Peta RTRW Kabupaten Pesisir Selatan Tahun 2010-2030
3. Data Dinas Perumahan, Kawasan Permukiman, Pertanahan dan Lingkungan Hidup Kabupaten Pesisir Selatan

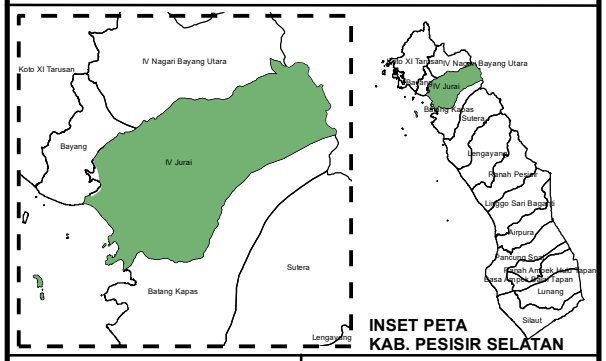

INSET PETA KAB. PESISIR SELATAN

Mengetahui, Kepala Dinas PERKIMTAN-LH Kabupaten Pesisir Selatan	Dibuat Oleh: Teknik Tata Bangunan dan Perumahan Ahli Pertama
Mukhridal, S. H.	Primasari JAP, S. T.
NIP. 19640128 199309 1 001	NIP. 19870507 201903 2 001

PESISIR SELATAN

DINAS PERUMAHAN, KAWASAN PERMUKIMAN, PERTANAHAN DAN LINGKUNGAN HIDUP KAB. PESISIR SELATAN

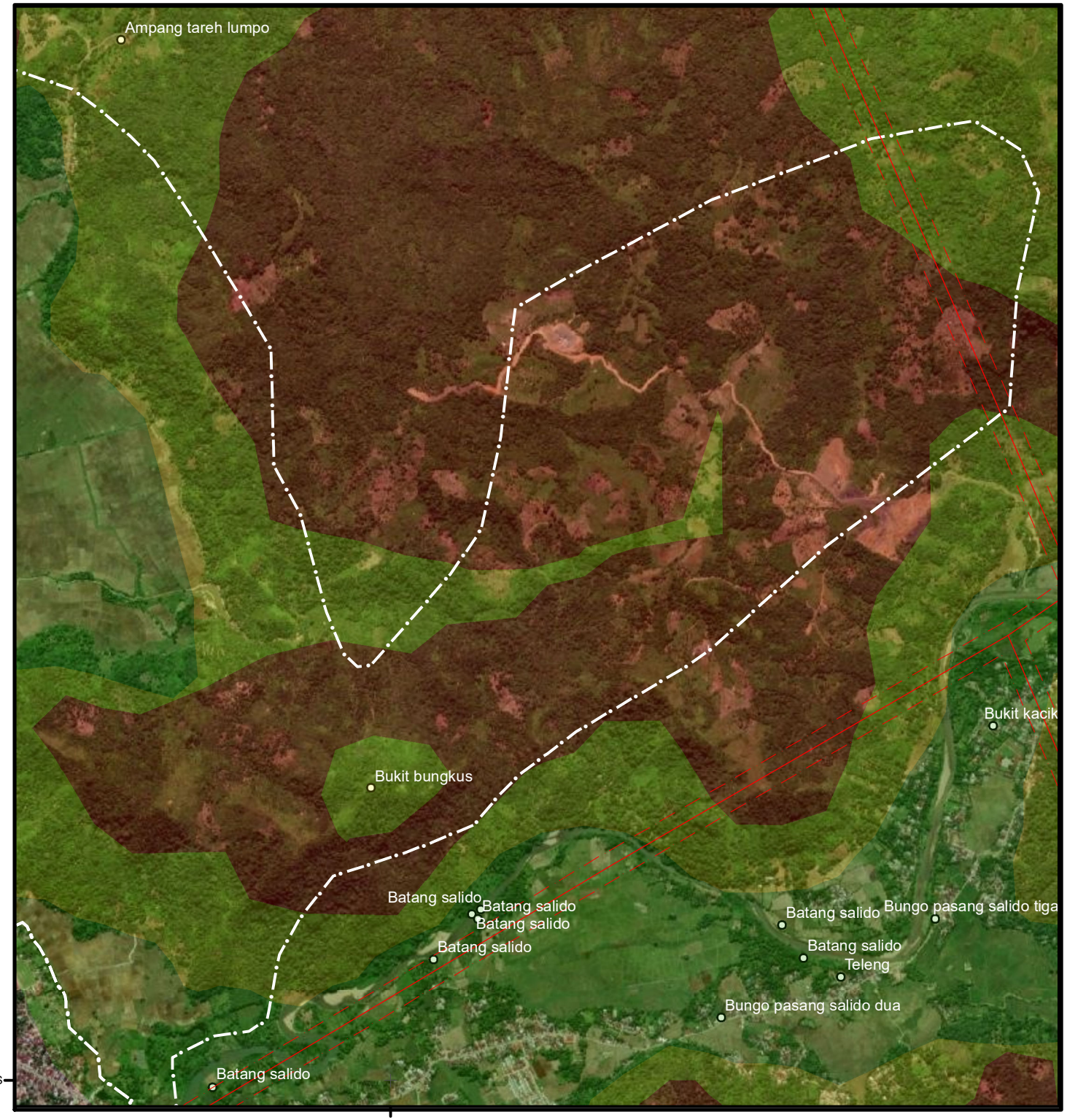

PETA
RAWAN KEBAKARAN HUTAN

NAGARI SALIDO
KECAMATAN IV JURAI

KABUPATEN PESISIR SELATAN
PROVINSI SUMATERA BARAT

N
W E
S

1:20,000

0 0.0750.15 0.3 0.45 0.6 Km

Keterangan:

Batas Administrasi Nagari

Tingkat Potensi Bencana
- Tinggi
- Sedang
- Rendah
- Tidak Berpotensi
- Permukiman

Sumber Peta:

1. Peta Rupa Bumi Indonesia
2. Peta RTRW Kabupaten Pesisir Selatan Tahun 2010-2030
3. Data Dinas Perumahan, Kawasan Permukiman, Pertanahan dan Lingkungan Hidup Kabupaten Pesisir Selatan

INSET PETA KAB. PESISIR SELATAN

Mengetahui, Kepala Dinas PERKIMTAN-LH Kabupaten Pesisir Selatan	Dibuat Oleh: Teknik Tata Bangunan dan Perumahan Ahli Pertama
Mukhridal, S. H.	**Primasari JAP, S. T.**
NIP. 19640128 199309 1 001	**NIP. 19870507 201903 2 001**

PESISIR SELATAN

DINAS PERUMAHAN, KAWASAN PERMUKIMAN, PERTANAHAN DAN LINGKUNGAN HIDUP KAB. PESISIR SELATAN

PETA
RAWAN KEBAKARAN HUTAN

NAGARI SALIDO
KECAMATAN IV JURAI

KABUPATEN PESISIR SELATAN
PROVINSI SUMATERA BARAT

N
W E
S

1:5,000

0 0.02250.045 0.09 0.135 0.18 Km

Keterangan:

Batas Administrasi Nagari

Tingkat Potensi Bencana
- Tinggi
- Sedang
- Rendah
- Tidak Berpotensi
- Permukiman

Sumber Peta:

1. Peta Rupa Bumi Indonesia
2. Peta RTRW Kabupaten Pesisir Selatan Tahun 2010-2030
3. Data Dinas Perumahan, Kawasan Permukiman, Pertanahan dan Lingkungan Hidup Kabupaten Pesisir Selatan

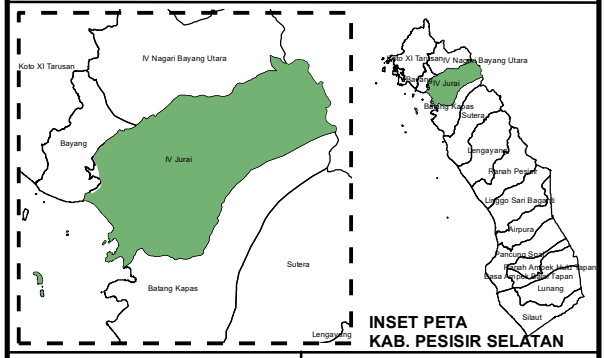

INSET PETA
KAB. PESISIR SELATAN

Mengetahui, Kepala Dinas PERKIMTAN-LH Kabupaten Pesisir Selatan	Dibuat Oleh: Teknik Tata Bangunan dan Perumahan Ahli Pertama
Mukhridal, S. H. **NIP. 19640128 199309 1 001**	**Primasari JAP, S. T.** **NIP. 19870507 201903 2 001**

PESISIR SELATAN

DINAS PERUMAHAN, KAWASAN PERMUKIMAN, PERTANAHAN DAN LINGKUNGAN HIDUP KAB. PESISIR SELATAN

PETA
RAWAN LONGSOR

NAGARI SALIDO
KECAMATAN IV JURAI

KABUPATEN PESISIR SELATAN
PROVINSI SUMATERA BARAT

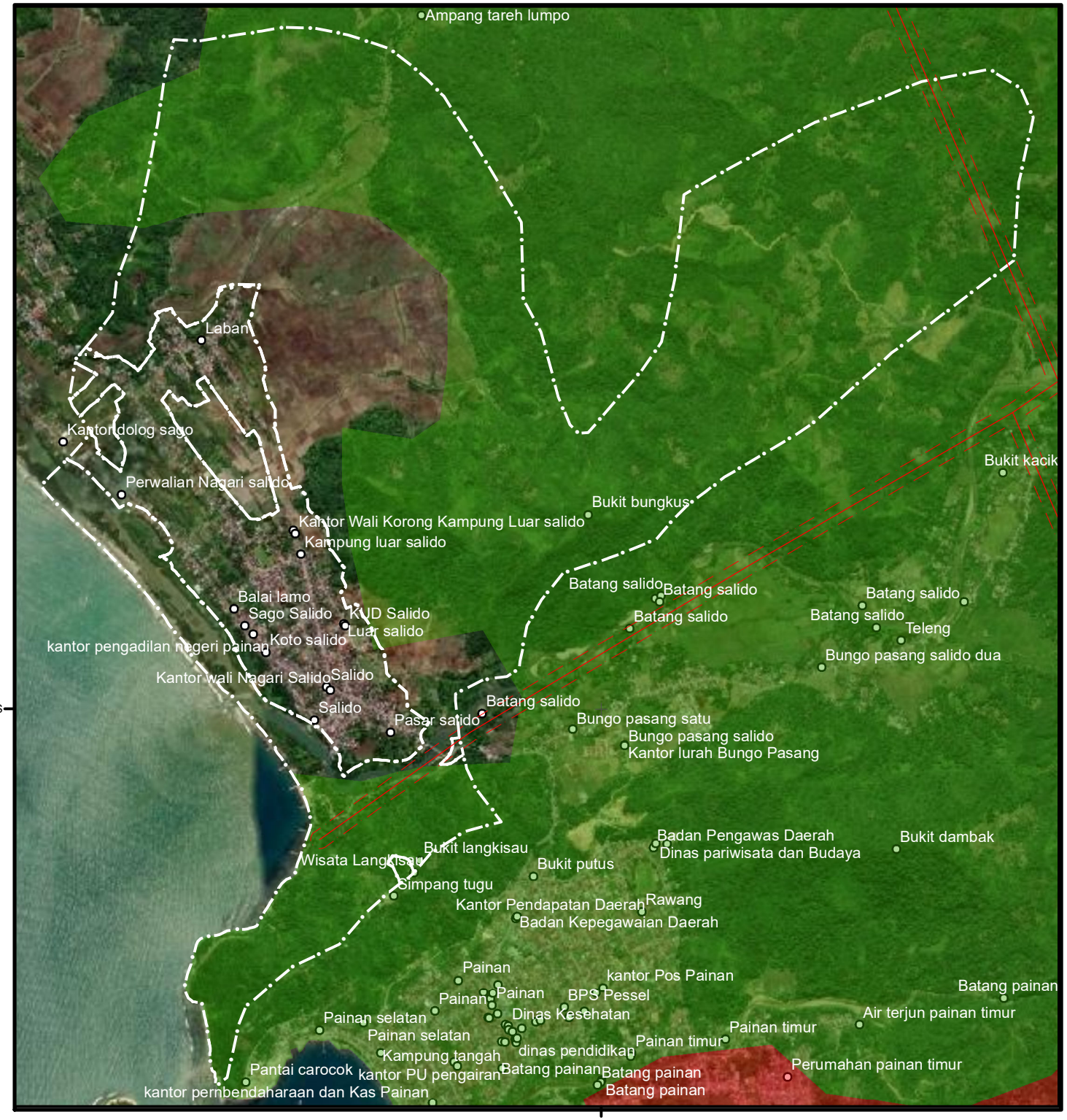

N
W E
S

1:30,000

0 0.125 0.25 0.5 0.75 1 Km

Keterangan:

- Batas Administrasi Nagari

Tingkat Potensi Bencana

- Tinggi
- Sedang
- Rendah
- Tidak Berpotensi
- Permukiman

Sumber Peta:

1. Peta Rupa Bumi Indonesia
2. Peta RTRW Kabupaten Pesisir Selatan Tahun 2010-2030
3. Data Dinas Perumahan, Kawasan Permukiman, Pertanahan dan Lingkungan Hidup Kabupaten Pesisir Selatan

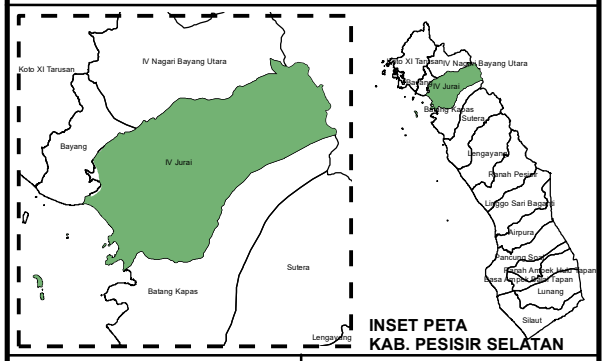

INSET PETA
KAB. PESISIR SELATAN

Mengetahui, Kepala Dinas PERKIMTAN-LH Kabupaten Pesisir Selatan	Dibuat Oleh: Teknik Tata Bangunan dan Perumahan Ahli Pertama
Mukhridal, S. H.	**Primasari JAP, S. T.**
NIP. 19640128 199309 1 001	**NIP. 19870507 201903 2 001**

PESISIR SELATAN

DINAS PERUMAHAN, KAWASAN PERMUKIMAN, PERTANAHAN DAN LINGKUNGAN HIDUP KAB. PESISIR SELATAN

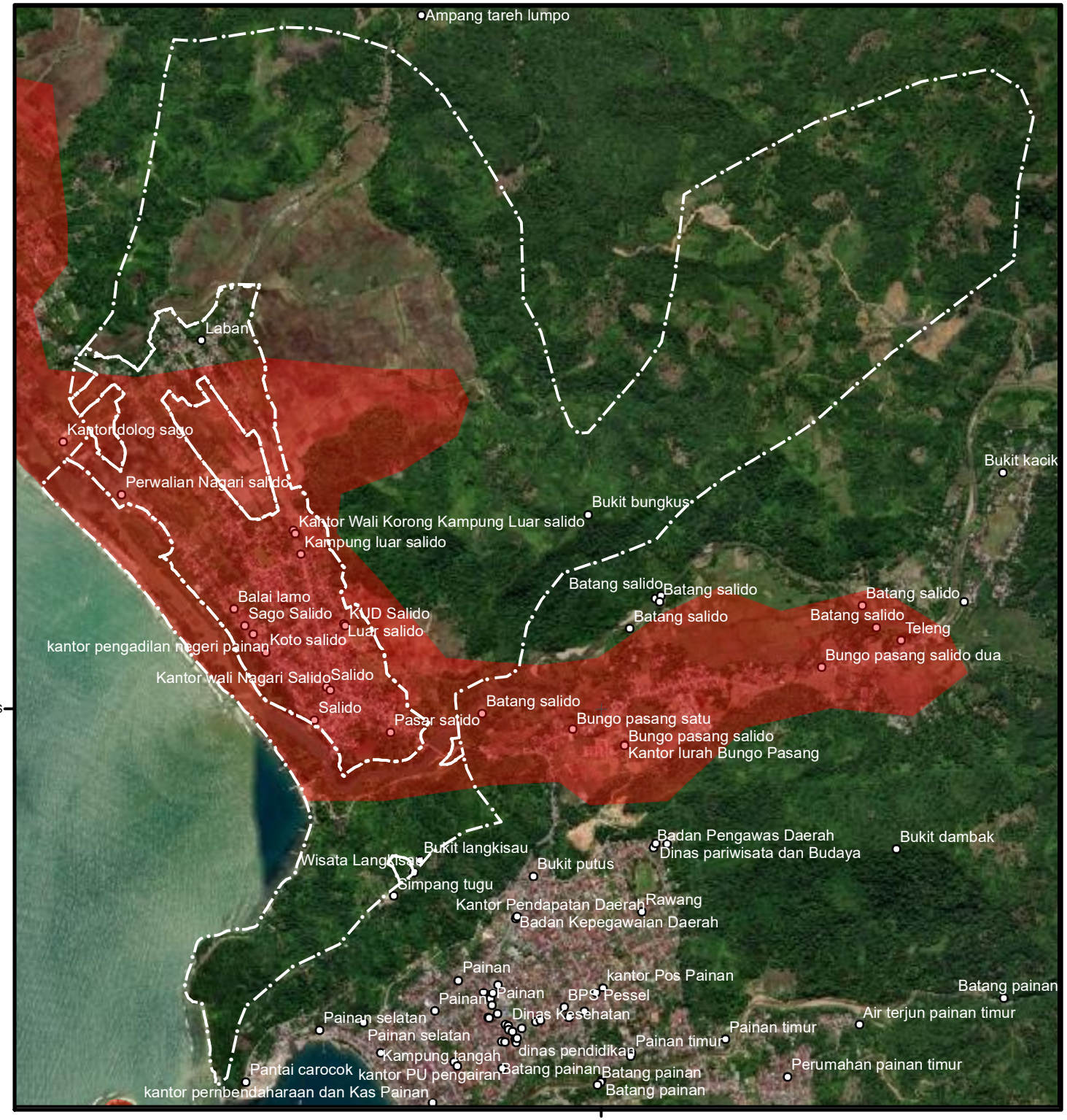

PETA RAWAN TSUNAMI

NAGARI SALIDO KECAMATAN IV JURAI

KABUPATEN PESISIR SELATAN

PROVINSI SUMATERA BARAT

N W E S

1:30,000

0 0.125 0.25 0.5 0.75 1 Km

Keterangan:

Batas Administrasi Nagari

Tingkat Potensi Bencana

- Tinggi
- Sedang
- Rendah
- Tidak Berpotensi
- Permukiman

Sumber Peta:

1. Peta Rupa Bumi Indonesia
2. Peta RTRW Kabupaten Pesisir Selatan Tahun 2010-2030
3. Data Dinas Perumahan, Kawasan Permukiman, Pertanahan dan Lingkungan Hidup Kabupaten Pesisir Selatan

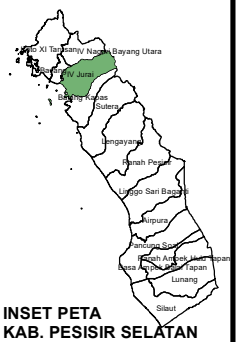

INSET PETA KAB. PESISIR SELATAN

Mengetahui, Kepala Dinas PERKIMTAN-LH Kabupaten Pesisir Selatan	Dibuat Oleh: Teknik Tata Bangunan dan Perumahan Ahli Pertama
Mukhridal, S. H.	Primasari JAP, S. T.
NIP. 19640128 199309 1 001	NIP. 19870507 201903 2 001

PESISIR SELATAN

DINAS PERUMAHAN, KAWASAN PERMUKIMAN, PERTANAHAN DAN LINGKUNGAN HIDUP KAB. PESISIR SELATAN

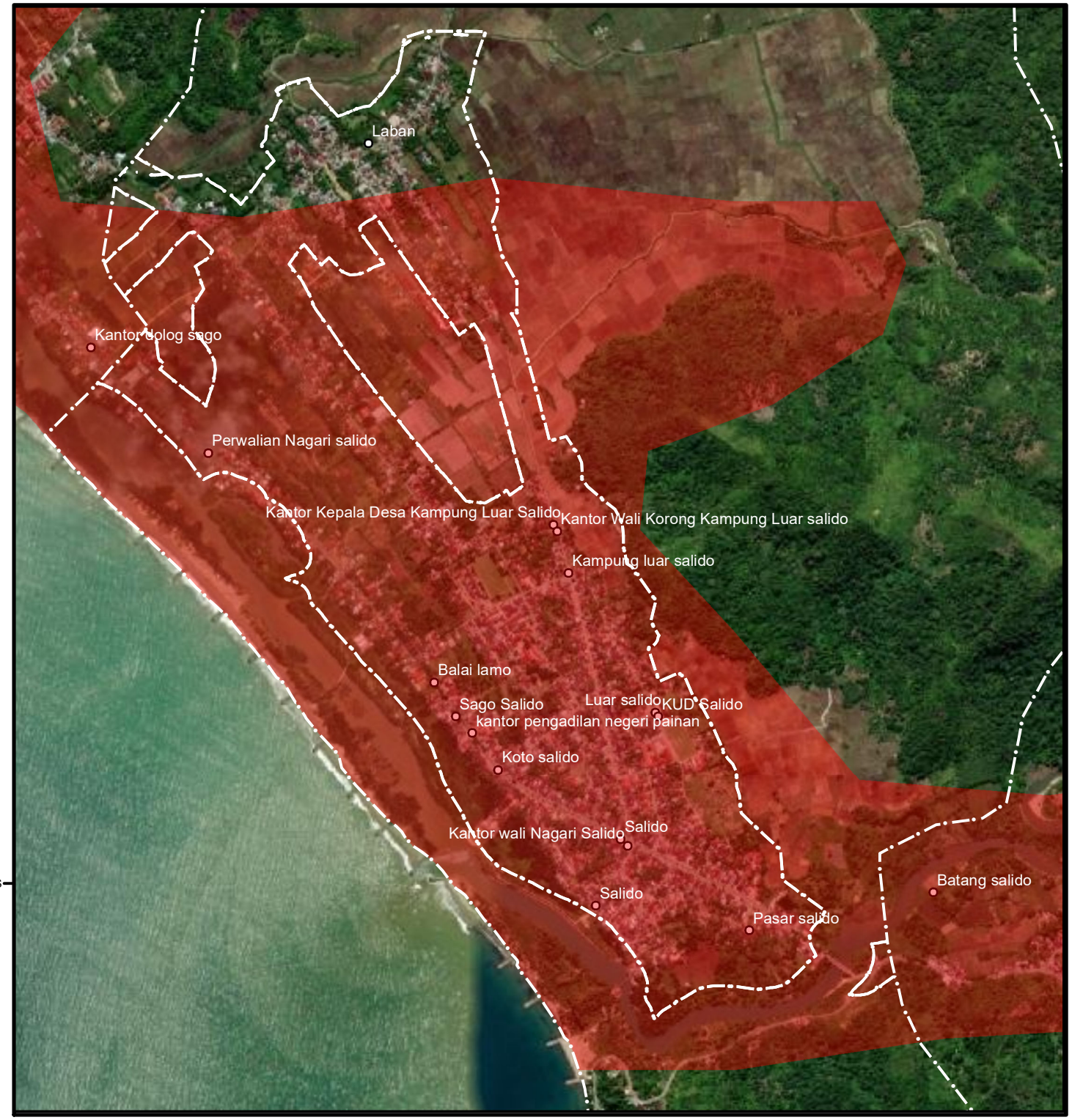

PETA RAWAN TSUNAMI

NAGARI SALIDO
KECAMATAN IV JURAI

KABUPATEN PESISIR SELATAN
PROVINSI SUMATERA BARAT

N W E S

1:15,000

0 0.05 0.1 0.2 0.3 0.4 Km

Keterangan:

Batas Administrasi Nagari

Tingkat Potensi Bencana
- Tinggi
- Sedang
- Rendah
- Tidak Berpotensi
- Permukiman

Sumber Peta:

1. Peta Rupa Bumi Indonesia
2. Peta RTRW Kabupaten Pesisir Selatan Tahun 2010-2030
3. Data Dinas Perumahan, Kawasan Permukiman, Pertanahan dan Lingkungan Hidup Kabupaten Pesisir Selatan

INSET PETA KAB. PESISIR SELATAN

Mengetahui, Kepala Dinas PERKIMTAN-LH Kabupaten Pesisir Selatan	Dibuat Oleh: Teknik Tata Bangunan dan Perumahan Ahli Pertama
Mukhridal, S. H.	**Primasari JAP, S. T.**
NIP. 19640128 199309 1 001	**NIP. 19870507 201903 2 001**

PESISIR SELATAN

DINAS PERUMAHAN, KAWASAN PERMUKIMAN, PERTANAHAN DAN LINGKUNGAN HIDUP KAB. PESISIR SELATAN