

KECAMATAN SUTERA DALAM ANGKA

2019



**BADAN PUSAT STATISTIK
KABUPATEN PESISIR SELATAN**

The cover features a dark grey background with a diagonal split. The upper-left portion is white, and the lower-right portion is dark grey. A white double-line diagonal line runs from the top-left towards the bottom-right. In the top-right corner, there is a white circle with a plus sign and a cluster of small white dots. In the bottom-left corner, there is a white circle with a plus sign. The background is decorated with faint, light grey icons: a dollar sign, a line graph with an upward-pointing arrow, a network diagram with nodes and connecting lines, and a bar chart. The text is rendered in a bold, black, serif font.

**KECAMATAN
SUTERA
DALAM ANGKA**

2019

Kecamatan Sutera Dalam Angka 2019

ISBN: 978-602-5481-53-6

No. Publikasi: 13020.1914

Katalog: 1102001.1302070

Ukuran Buku: 14,8 cm x 21 cm

Jumlah Halaman: xvi + 111 halaman

Naskah:

Badan Pusat Statistik Kabupaten Pesisir Selatan

Penyunting:

Badan Pusat Statistik Kabupaten Pesisir Selatan

Gambar Kover oleh:

Badan Pusat Statistik Kabupaten Pesisir Selatan

Diterbitkan oleh:

© BPS Kabupaten Pesisir Selatan

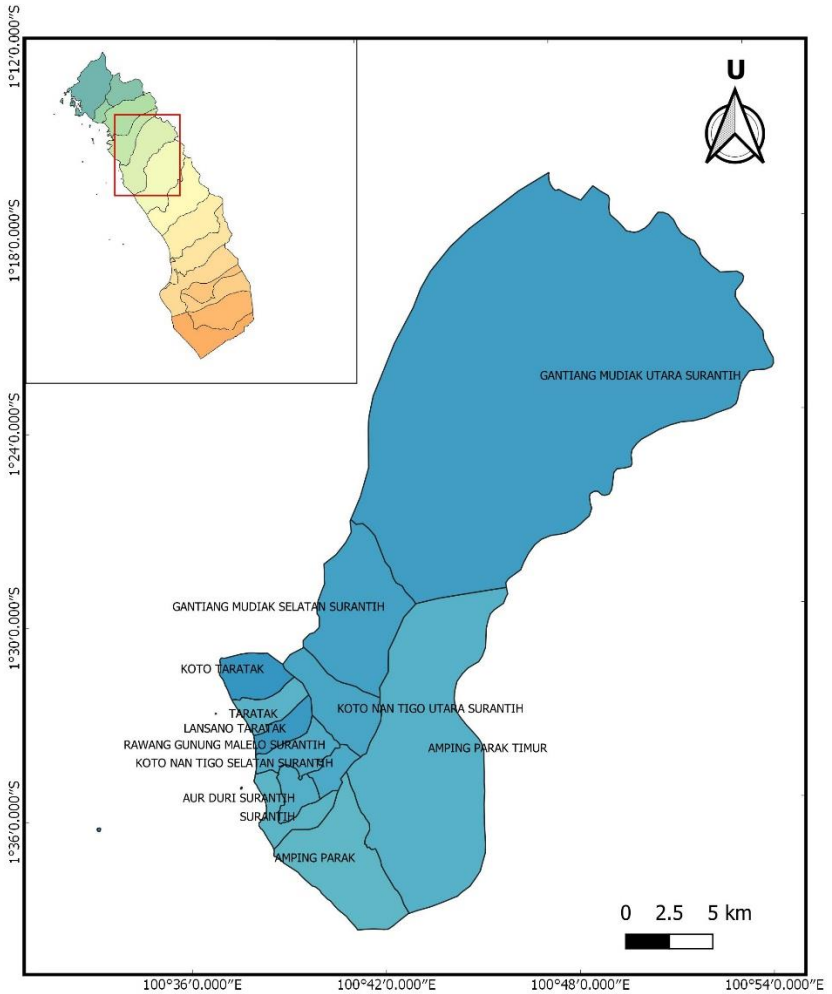
Dicetak oleh:

CV. Adyta (Cetakan I : September 2019)

CV. Adyta (Cetakan II : Oktober 2019)

**Dilarang mengumumkan, mendistribusikan, mengomunikasikan, dan/atau
menggandakan sebagian atau seluruh isi buku ini untuk tujuan komersial tanpa izin
tertulis dari Badan Pusat Statistik Kabupaten Pesisir Selatan.**

PETA WILAYAH KECAMATAN SUTERA





KATA PENGANTAR

Kecamatan Sutera Dalam Angka 2019 merupakan publikasi tahunan yang diterbitkan oleh BPS Kabupaten Pesisir Selatan. Disadari bahwa publikasi ini belum sepenuhnya memenuhi harapan pihak pemakai data khususnya para perencana, namun diharapkan dapat membantu melengkapi penyusunan rencana pembangunan di Kecamatan Sutera.

Publikasi ini dapat terwujud berkat kerja sama dan bantuan dari berbagai pihak baik instansi pemerintah maupun swasta. Kepada semua pihak yang telah memberikan bantuan disampaikan penghargaan dan terima kasih yang sebesar-besarnya.

Walaupun publikasi ini telah disiapkan sebaik-baiknya, namun disadari masih ada kekurangan dan kesalahan yang terjadi. Untuk perbaikan publikasi ini, tanggapan dan saran yang bersifat konstruktif dari para pemakai sangat diharapkan.

Painan, September 2019
Kepala BPS
Kabupaten Pesisir Selatan


Yudi Yos Elvin, S.Si, M.Si

DAFTAR ISI

halaman

Peta Wilayah kecamatan Sutera.....	iii
Kata Pengantar	v
Daftar Isi	vii
Daftar Tabel	ix
Daftar Gambar.....	xv
Penjelasan Umum.....	xvi
1. Geografi dan Iklim	1
1.1 Geografi	5
2. Pemerintahan.....	9
2.1 Wilayah Administratif.....	13
2.2 Sumber Daya Manusia.....	15
3. Kependudukan	23
3.1 Kependudukan	29
4. Sosial	33
4.1 Pendidikan	39
4.2 Kesehatan	47
4.3 Agama.....	55
5. Pertanian	59
5.1 Tanaman Pangan, Hortikultura dan Perkebunan	65
5.2 Peternakan dan Perikanan.....	72
6. Industri Dan Energi.....	81
6.1 Industri dan Energi.....	85
7. Transportasi dan Pariwisata	89
7.1 Transportasi	95
7.2 Pariwisata	97
8. Keuangan Daerah	99

8.1	<i>Keuangan Daerah</i>	103
9.	Perbandingan Antar Kecamatan	107
9.1	<i>Perbandingan Antar Kecamatan</i>	109

DAFTAR TABEL

halaman

1.	GEOGRAFI DAN IKLIM	1
1.1	GEOGRAFI	5
1.1.1	Letak Geografis Kecamatan Sutera, 2018	5
1.1.2	Luas Daerah Menurut Nagari, 2018	6
1.1.3	Jarak Kantor Wali ke Ibukota Kecamatan, Kota Painan dan Kota Padang, 2018	7
1.1.4	Luas Lahan Menurut Jenis Penggunaannya, 2018	8
2.	PEMERINTAHAN	9
2.1	WILAYAH ADMINISTRATIF.....	13
2.1.1	Banyaknya Jumlah Kampung dan Aparat Pemerintah Nagari, 2018	13
2.1.2	Jumlah Lembaga Pemberdayaan Masyarakat Nagari (LPMN) di Kecamatan Sutera, 2018	14
2.2	SUMBER DAYA MANUSIA.....	15
2.2.1	Daftar Nama Camat yang Pernah Bertugas di Kecamatan Sutera, 2018	15
2.2.2	Nama Wali Nagari di Kecamatan Sutera, 2018	16
2.2.3	Jumlah Pegawai Negeri Sipil di Kantor Camat Sutera menurut Golongan, 2018	17
2.2.4	Jumlah Pegawai Negeri Sipil di Kantor Camat Sutera menurut Tingkat Pendidikan, 2018	18
2.2.5	Jumlah Pemilih yang Terdaftar dan Memberikan Suara Pada Pemilu Legislatif 2014 Dirinci Menurut Nagari	19
2.2.6	Rincian Suara Sah Peserta Pemilu pada Pemilihan Legislatif 2014 untuk DPRD Kabupaten Pesisir Selatan.....	20

2.2.7	Rincian Suara Sah Peserta Pemilu pada Pemilihan Legislatif 2014 untuk DPRD Provinsi Sumatera Barat	21
2.2.8	Rincian Suara Sah Peserta Pemilu pada Pemilihan Legislatif 2014 untuk DPR Republik Indonesia	22
3.	KEPENDUDUKAN	23
3.1	KEPENDUDUKAN	29
3.1.1	Jumlah Rumah Tangga, Penduduk dan Kepadatan Penduduk Kecamatan Sutera dirinci menurut Nagari, 2018	29
3.1.2	Jumlah Penduduk Kecamatan Sutera Dirinci menurut Jenis Kelamin dan Nagari, 2018	30
3.1.3	Jumlah Penduduk Kecamatan Sutera Dirinci Menurut Kelompok Umur dan Jenis Kelamin, 2018.....	31
4.	SOSIAL	33
4.1	PENDIDIKAN.....	39
4.1.1	Jumlah Sekolah, Murid, Guru Pada Pendidikan Anak Usia Dini di Kecamatan Sutera, 2018	39
4.1.2	Jumlah Sekolah Dirinci Menurut Tingkat Pendidikan, 2018.....	40
4.1.3	Jumlah Sekolah Dibawah Kementerian Pendidikan dan Kebudayaan Menurut Tingkat Pendidikan dan Status, 2018.....	41
4.1.4	Jumlah Sekolah Dibawah Kementrian Agama Menurut Tingkat Pendidikan dan Status, 2018	42
4.1.5	Jumlah Ruang Kelas, Murid dan Guru Pada Sekolah Dibawah Kementrian Pendidikan dan Kebudayaan Dirinci Menurut Tingkat Pendidikan, 2018.....	43

4.1.6	Jumlah Ruang Kelas, Murid dan Guru Pada Sekolah Dibawah Kementerian Agama Dirinci Menurut Tingkat Pendidikan, 2018.....	44
4.1.7	Jumlah Peserta Ujian Nasional Dirinci Menurut Tingkat Pendidikan , 2018.....	45
4.1.8	Jumlah Penduduk Usia 7-18 Tahun , 2018	46
4.2	KESEHATAN	47
4.2.1	Jumlah Puskesmas, Puskesmas Pembantu, Poskesri dan Posyandu dirinci Menurut Nagari , 2018	47
4.2.2	Jumlah Dokter, Perawat, Bidan dan Dukun Terlatih Dirinci Menurut Nagari , 2018	48
4.2.3	Jumlah Kunjungan Pada Puskesmas Sutera Dirinci Menurut Bulan, 2018	49
4.2.4	Banyaknya Imunisasi Bayi Dirinci Menurut Bulan dan Jenis Imunisasi , 2018.....	50
4.2.5	Banyaknya Ibu Hamil yang Mendapatkan Imunisasi TT-1 dan TT-2 Dirinci Menurut Bulan , 2018.....	51
4.2.6	Jumlah Kasus Penyakit Terbanyak, 2018	52
4.2.7	Jumlah Kelahiran yang Ditolong oleh Tenaga Medis di Kecamatan Sutera dirinci Menurut Bulan, 2018.....	53
4.2.8	Jumlah Klinik KB, Pasangan Usia Subur, dan Akseptor KB Aktif Dirinci Menurut Nagari, 2018	54
4.3	AGAMA	55
4.3.1	Jumlah Tempat Ibadah Menurut Nagari di Kecamatan Sutera, 2018	55
4.3.2	Banyaknya Nikah, Talak, Cerai dan Rujuk, 2009-2018	56
4.3.3	Jumlah Jemaah Haji yang Berangkat ke Mekkah, 2010-2018.....	57

5.	PERTANIAN	59
5.1	TANAMAN PANGAN, HORTIKULTURA DAN PERKEBUNAN	65
5.1.1	Luas Lahan Sawah di Kecamatan Sutera Dirinci Menurut Jenis Pengairan, 2018.....	65
5.1.2	Luas Tanam, Luas Panen dan Produksi Padi dan Palawija di Kecamatan Sutera, 2018	66
5.1.3	Luas Tanam, Luas Panen dan Produksi Sayuran di Kecamatan Sutera, 2018	67
5.1.4	Jumlah Tanaman, Jumlah yang Dipanen dan Produksi Buah-Buahan di Kecamatan Sutera, 2018.....	68
5.1.5	Banyaknya Mesin Pemberantas Jasad Pengganggu di Kecamatan Sutera Menurut Jenisnya, 2018	69
5.1.6	Jumlah Alat Pengolah Gabah di Kecamatan Sutera Menurut Jenisnya, 2018.....	70
5.1.7	Luas Tanaman dan Jumlah Produksi Perkebunan Rakyat di Kecamatan Sutera Menurut Jenis, 2018	71
5.2	PETERNAKAN DAN PERIKANAN.....	72
5.2.1	Jumlah Ternak Besar di Kecamatan Sutera Dirinci Menurut Jenis Ternak, 2018.....	72
5.2.2	Jumlah Ternak Kecil di Kecamatan Sutera Dirinci Menurut Jenis Ternak, 2018.....	73
5.2.3	Jumlah Ternak Dipotong di Kecamatan Sutera Dirinci Menurut Jenis Ternak , 2018.....	74
5.2.4	Produksi Daging Dirinci Menurut Jenis Ternak di Kecamatan Sutera, 2018	75
5.2.5	Jumlah Ternak Unggas Dirinci Menurut Jenisnya di Kecamatan Sutera, 2018	76

5.2.6	Jumlah Produksi Telur Unggas Dirinci Menurut Jenis Unggas di Kecamatan Sutera, 2018.....	77
5.2.7	Jumlah Nelayan Perikanan Laut di Kecamatan Sutera, 2011-2018	78
5.2.8	Jumlah Alat Penangkapan Ikan Laut Menurut Jenis Alat Tangkap di Kecamatan Sutera, 2018.....	79
6.	INDUSTRI DAN ENERGI.....	81
6.1	INDUSTRI DAN ENERGI.....	85
6.1.1	Jumlah Usaha Industri Kecil Dirinci Menurut Nagari di Kecamatan Sutera, 2018	85
6.1.2	Jumlah Stasiun Distribusi dan Jaringan Transmisi/ Distribusi, 2018*.....	86
6.1.3	Jumlah Pelanggan PDAM Dirinci Menurut Jenis Pelanggan, 2018.....	87
7.	TRANSPORTASI DAN PARIWISATA.....	89
7.1	TRANSPORTASI.....	95
7.1.1	Panjang Jalan di Kecamatan Sutera Dirinci Menurut Kondisi Jalan dan Kewenangan Pemerintahan (Km) , 2018.....	95
7.1.2	Panjang Jalan Kabupaten Dirinci Menurut Jenis Permukaan di Kecamatan Sutera , 2018.....	96
7.2	PARIWISATA.....	97
7.2.1	Jumlah Objek Wisata Dirinci Menurut Nagari dan Jenis Objek Wisata di Kecamatan Sutera , 2018.....	97
7.2.2	Jumlah Akomodasi dan Perdagangan Dirinci Menurut Jenisnya , 2018	98
8.	KEUANGAN DAERAH.....	99
8.1	KEUANGAN DAERAH.....	103

8.1.1	Target dan Realisasi Pajak Bumi dan Bangunan Dirinci Menurut Nagari di Kecamatan Sutera, 2018.....	103
8.1.2	Jumlah Koperasi Dirinci Menurut Nagari di Kecamatan Sutera, 2018	104
8.1.3	Jumlah Bank dan Pasar Dirinci Menurut Nagari di Kecamatan Sutera, 2018	105
9.	PERBANDINGAN ANTAR KECAMATAN.....	107
9.1	PERBANDINGAN ANTAR KECAMATAN.....	109
9.1.1	Luas Kabupaten Pesisir Selatan Dirinci Menurut Kecamatan, 2018.....	109
9.1.2	Jumlah Penduduk Kabupaten Pesisir Selatan Dirinci Menurut Jenis Kelamin dan Kecamatan, 2018.....	110
9.1.3	Luas Tanam, Luas Panen dan Produksi Padi Sawah Dirinci Menurut Kecamatan, 2018	111

DAFTAR GAMBAR

halaman

1	Luas Wilayah Menurut Nagari di Kecamatan Sutera, 2018	4
2	Piramida Penduduk Menurut Kelompok Umur dan Jenis Kelamin Kecamatan Sutera, 2018	28
3	Jumlah Tenaga Kesehatan di Kecamatan Sutera, 2018	38
4	Perkembangan Produksi Kelapa Sawit di Kecamatan Sutera (ton), 2014-2018	63
5	Panjang Jalan Kabupaten di Kecamatan Sutera Menurut Jenis Permukaan Jalan (Km), 2018	93
6	Persentase Realisasi Pajak Bumi dan Bangunan Dirinci Menurut Nagari di Kecamatan Sutera, 2018.....	102

PENJELASAN UMUM

Tanda-tanda, satuan-satuan, dan lain-lainnya yang digunakan dalam publikasi ini adalah sebagai berikut:

1. TANDA-TANDA/SYMBOLS

Data tidak tersedia	:	...
Tidak ada atau nol	:	—
Data dapat diabaikan	:	0
Tanda decimal	:	,
Data tidak dapat ditampilkan	:	NA
Angka perkiraan	:	e
Angka sementara	:	x
Angka sangat sementara	:	xx
Angka diperbaiki	:	r

2. SATUAN/UNITS

barel	:	158,99 liter= $1/6,2898 \text{ m}^3$
hektar (ha)	:	10 000 m^2
kilometer (km)	:	1 000 meter (m)
knot	:	1,8523 km/jam
kuintal	:	100 kg
KWh	:	1 000 Watt <i>hour</i>
MWh	:	1 000 KWh
liter (untuk beras)	:	0,80 kg
ons	:	28,31 gram
ton	:	1 000 kg

Satuan lain: buah, dus, butir, helai/lembar, kaleng, batang, pulsa, ton kilometer (ton-km), jam, menit, persen (%).

Perbedaan angka di belakang koma disebabkan oleh pembulatan angka.

BAB

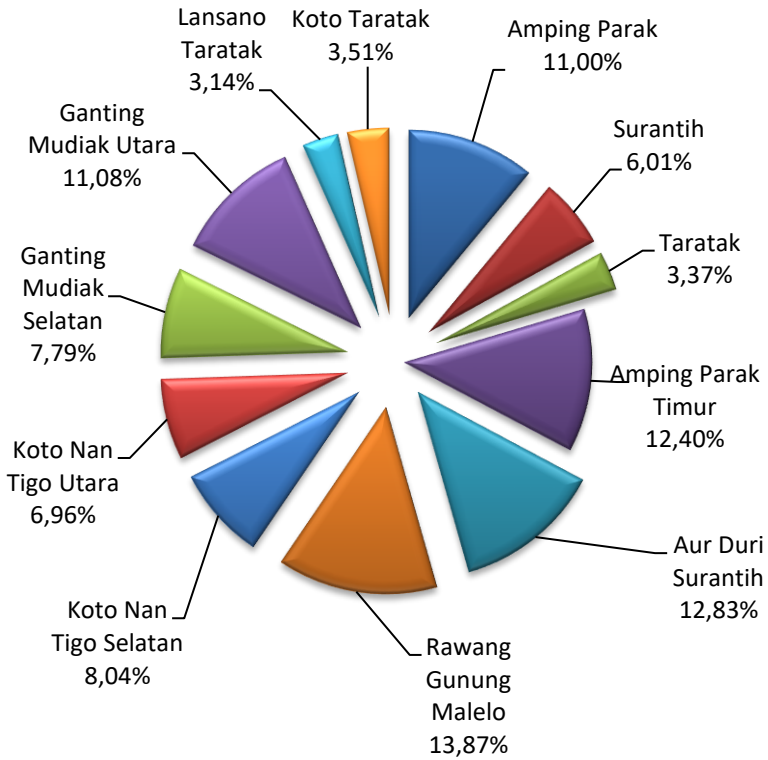


GEOGRAFI

PENJELASAN TEKNIS

1. Kecamatan Sutera secara astronomis terletak pada $1^{\circ}30' - 1^{\circ}39'$ Lintang Selatan dan $100^{\circ}30' - 100^{\circ}57'$ BT Bujur Timur.
2. Lahan **sawah** adalah lahan pertanian yang berpetak-petak dan dibatasi oleh pematang (galengan), saluran untuk menahan/ menyalurkan air, yang biasanya ditanami padi sawah tanpa memandang dari mana diperoleh atau status lahan tersebut. Lahan yang dimaksud termasuk lahan yang terdaftar di Pajak Bumi Bangunan, luran Pembangunan Daerah, lahan bengkok, lahan serobotan, lahan rawa yang ditanami padi dan lahan bekas tanaman tahunan yang telah dijadikan sawah, baik yang ditanami padi, palawija atau tanaman semusim lainnya.
3. **Tegal/Kebun** adalah lahan pertanian bukan sawah (lahan kering) yang ditanami tanaman semusim atau tahunan dan terpisah dengan halaman sekitar rumah serta penggunaannya tidak berpindah pindah.
4. **Ladang/Huma** adalah lahan pertanian bukan sawah (lahan kering) yang biasanya ditanami tanaman semusim dan penggunaannya hanya semusim atau dua musim, kemudian akan ditinggalkan bila sudah tidak subur lagi (berpindah-pindah). Kemungkinan lahan ini beberapa tahun kemudian akan dikerjakan kembali jika sudah subur.
5. **Lahan yang sementara tidak diusahakan** adalah lahan yang biasanya diusahakan tetapi untuk sementara (lebih dari 1 (satu) tahun tetapi kurang dari atau sama dengan 2 (dua) tahun) tidak diusahakan, termasuk lahan sawah yang tidak diusahakan selama lebih dari 2 (dua) tahun.

Gambar 1 Luas Wilayah Menurut Nagari di Kecamatan Sutera, 2018



1.1 Geografi

Tabel 1.1.1 Letak Geografis Kecamatan Sutera, 2018

	Uraian	Keterangan
	(1)	(2)
1.	Letak Geografis	100°30' - 100°57' BT 1°30 - 1°39 LS
2.	Batas Daerah	
	Utara	Kec Batang Kapas
	Selatan	Kec Lengayang
	Barat	Samudera Indonesia
	Timur	Kab Solok
3.	Sungai	Batang Surantih Batang Sungai Sirah Batang Ampiang Parak
4.	Luas Daerah	455,65 Km ²
5.	Ketinggian dari Permukaan Laut	2-150 Meter

Sumber: BPN Kabupaten Pesisir Selatan dan Dinas PSDA Kabupaten Pesisir Selatan

GEOGRAFI DAN IKLIM

Tabel 1.1.2 Luas Daerah Menurut Nagari, 2018

	Nagari	Luas Daerah (Km ²)	Persentase
	(1)	(2)	(3)
1.	Amping Parak	49,02	11,00
2.	Surantih	26,78	6,01
3.	Taratak	15,00	3,37
4.	Amping Parak Timur	55,27	12,40
5.	Aur Duri Surantih	57,17	12,83
6.	Rawang Gunung Malelo Surantih	61,81	13,87
7.	Koto Nan Tigo Selatan Surantih	35,85	8,04
8.	Koto Nan Tigo Utara Surantih	31,00	6,96
9.	Ganting Mudiak Selatan Surantih	34,73	7,79
10.	Ganting Mudiak Utara Surantih	49,36	11,08
11.	Lansano Taratak	14,00	3,14
12.	Koto Taratak	15,66	3,15
	SUTERA	445,65	100,00

Sumber: Keputusan Bupati Pesisir Selatan No: 138/341/Kpts/BPT-PS/2012 Tanggal 7 September 2012

Tabel 1.1.3 Jarak Kantor Wali ke Ibukota Kecamatan, Kota Painan dan Kota Padang, 2018

	Nagari	Kecamatan (Km)	Painan (Km)	Padang (Km)
	(1)	(2)	(3)	(4)
1.	Amping Parak	3,7	42,5	119,5
2.	Surantih	1,8	37,0	114,0
3.	Taratak	4,8	34,2	109,3
4.	Amping Parak Timur	10,4	49,2	126,2
5.	Aur Duri Surantih	3,1	37,0	114,0
6.	Rawang Gunung Malelo Surantih	4,5	37,1	114,1
7.	Koto Nan Tigo Selatan Surantih	4,7	41,7	118,7
8.	Koto Nan Tigo Utara Surantih	5,5	42,5	119,5
9.	Ganting Mudiak Selatan Surantih	13,0	47,0	124,0
10.	Ganting Mudiak Utara Surantih	30,0	64,0	141,0
11.	Lansano Taratak	2,5	34,5	111,5
12.	Koto Taratak	9,6	29,2	106,2

Sumber: Dinas Pekerjaan Umum dan Penataan Ruang Kabupaten Pesisir Selatan dan Badan Pusat Statistik Kabupaten Pesisir Selatan

GEOGRAFI DAN IKLIM

Tabel 1.1.4 Luas Lahan Menurut Jenis Penggunaannya, 2018

Penggunaan	Luas (Ha)	Persentase
(1)	(2)	(3)
1. LAHAN PERTANIAN	44 012	98,8
1.1 Lahan Sawah	2 992	6,71
a. Irigasi	1 498	3,36
b. Tadah Hujan	1 232	2,76
c. Rawa Pasang Surut	-	-
d. Rawa Lebak	262	0,59
1.2 Lahan Pertanian Bukan Sawah	41 020	92,05
a. Tegal	1 114	2,50
b. Ladang/ Huma	2 957	6,64
c. Perkebunan	6 371	14,30
d. Hutan rakyat	16 111	36,15
e. Padang Pengembalaan	75	0,17
f. Hutan Negara		
g. Sementara tidak Diusahakan	893	2,00
h. Lainnya (tambak, kolam, empang, dll)	13 499	30,03
2. LAHAN BUKAN PERTANIAN (jalan, pemukiman, perkantoran, sungai, dll)	553	1,24
Jumlah	44 565	100,00

Sumber: Dinas Tanaman Pangan, Holtikultura dan Perkebunan Kabupaten Pesisir Selatan

BAB



PEMERINTAHAN

PENJELASAN TEKNIS

1. Kecamatan merupakan bagian dari wilayah kabupaten. Kecamatan dipimpin oleh seorang camat. Wilayah kecamatan terdiri atas beberapa nagari.
2. Camat merupakan pemimpin kecamatan sebagai perangkat daerah kabupaten atau kota. Camat berkedudukan sebagai koordinator penyelenggaraan pemerintahan di wilayah kecamatan, berada di bawah, dan bertanggung jawab kepada bupati melalui sekretaris daerah kabupaten atau kota.
3. Wilayah nagari terdapat di daerah kabupaten khusus di wilayah provinsi Sumatera Barat. Nagari merupakan perangkat kabupaten di bawah kecamatan.

PEMERINTAHAN

ULASAN

1. Pada Tahun 2018, jumlah Nagari di Kecamatan Sutera sebanyak 12 Nagari dengan jumlah kampung sebanyak 32 kampung.
2. Jumlah Pegawai Negari Sipil di Kantor Camat Sutera per 31 Desember 2018 sebanyak 17 orang, dengan rincian 13 orang laki-laki dan 4 orang perempuan.

2.1 Wilayah Administratif

Tabel 2.1.1 Banyaknya Jumlah Kampung dan Aparat Pemerintah Nagari, 2018

	Nagari	Banyaknya	
		Kampung	Aparat Nagari
	(1)	(2)	(3)
1.	Amping Parak	6	19
2.	Surantih	2	14
3.	Taratak	2	10
4.	Amping Parak Timur	5	17
5.	Aur Duri Surantih	2	10
6.	Rawang Gunung Malelo Surantih	2	14
7.	Koto Nan Tigo Selatan Surantih	2	12
8.	Koto Nan Tigo Utara Surantih	3	11
9.	Ganting Mudiak Selatan Surantih	2	14
10.	Ganting Mudiak Utara Surantih	2	14
11.	Lansano Taratak	2	10
12.	Koto Taratak	2	11
	Jumlah	32	156

Sumber: Seluruh Kantor Wali Nagari di Kecamatan Sutera

PEMERINTAHAN

Tabel 2.1.2 Jumlah Lembaga Pemberdayaan Masyarakat Nagari (LPMN) di Kecamatan Sutera, 2018

	Nagari	Jumlah
	(1)	(2)
1.	Amping Parak	1
2.	Surantih	1
3.	Taratak	1
4.	Amping Parak Timur	1
5.	Aur Duri Surantih	1
6.	Rawang Gunung Malelo Surantih	1
7.	Koto Nan Tigo Selatan Surantih	1
8.	Koto Nan Tigo Utara Surantih	1
9.	Ganting Mudiak Selatan Surantih	1
10.	Ganting Mudiak Utara Surantih	1
11.	Lansano Taratak	1
12.	Koto Taratak	1
	Jumlah	12

Sumber: Kantor Camat Sutera

2.2 Sumber Daya Manusia

Tabel 2.2.1 Daftar Nama Camat yang Pernah Bertugas di Kecamatan Sutera, 2018

	Nama	Masa Jabatan	Pendidikan Tertinggi yang Ditamatkan
	(1)	(2)	(3)
1	Drs. Muslim Tan	1999-2001	S1
2	Drs. Suardi S	2001-2006	S1
3	Drs. Ferry	2006-2008	S1
4	Drs. Yespi Nawiarsih	2008-2012	S1
5	Murdinal Guswandi	2012-2013	S1
6	Fachruddin, S.H	2013- S	S1

Sumber: Kantor Camat Sutera

PEMERINTAHAN

Tabel 2.2.2 Nama Wali Nagari di Kecamatan Sutera, 2018

Nagari	Nama Wali Nagari
(1)	(2)
1. Amping Parak	Yusmardi
2. Surantih	Iwal,S.Pt
3. Taratak	Sakban
4. Amping Parak Timur	Saparuddin
5. Aur Duri Surantih	Jetri Zenko,S.Pd
6. Rawang Gunung Malelo Surantih	Aprisal
7. Koto Nan Tigo Selatan Surantih	Mawardi,Bsc
8. Koto Nan Tigo Utara Surantih	Erwil,S.IP
9. Ganting Mudiak Selatan Surantih	Sawal
10. Ganting Mudiak Utara Surantih	Zulhadi
11. Lansano Taratak	Nopen Hendri
12. Koto Taratak	Syafriyon,S.IP

Sumber: Kantor Camat Sutera

Tabel 2.2.3 Jumlah Pegawai Negeri Sipil di Kantor Camat Sutera menurut Golongan, 2018

Golongan	Jenis Kelamin		Jumlah	
	Laki-Laki	Perempuan		
(1)	(2)	(3)	(4)	
I	-	-	-	
II	6	1	7	
III	6	3	9	
IV	1	-	1	
Jumlah	2018	13	4	17
	2017	14	5	19
	2016	16	4	20

Sumber: Badan Kepegawaian dan Pengembangan Sumber Daya Manusia Kabupaten Pesisir Selatan

PEMERINTAHAN**Tabel 2.2.4 Jumlah Pegawai Negeri Sipil di Kantor Camat Sutera menurut Tingkat Pendidikan, 2018**

	Tingkat Pendidikan	Jenis Kelamin		Jumlah
		Laki-Laki	Perempuan	
	(1)	(2)	(3)	(4)
1.	<= SMA	8	2	10
2.	DII/ DIII	1	-	1
3.	D IV/ S1	4	2	6
4.	S2/ S3	-	-	-
	Jumlah			
	2018	13	4	17
	2017	14	5	19
	2016	16	4	20

Sumber: Badan Kepegawaian dan Pengembangan Sumber Daya Manusia Kabupaten Pesisir Selatan

Tabel 2.2.5 Jumlah Pemilih yang Terdaftar dan Memberikan Suara Pada Pemilu Legislatif 2014 Dirinci Menurut Nagari

	Nagari	Jumlah Pemilih Terdaftar	Jumlah Yang Memilih	Persentase
	(1)	(2)	(3)	(4)
1.	Amping Parak	5 618	4 157	73,99
2.	Surantih	5 275	3 794	71,92
3.	Taratak	1 590	1 140	71,70
4.	Amping Parak Timur	3 150	2 451	77,81
5.	Aur Duri Surantih	3 338	2 546	76,27
6.	Rawang Gunung Malelo Surantih	3 392	2 917	73,07
7.	Koto Nan Tigo Selatan Surantih	2 388	1 892	79,23
8.	Koto Nan Tigo Utara Surantih	1 631	1 219	74,74
9.	Ganting Mudiak Selatan Surantih	1 939	1 472	75,92
10.	Ganting Mudiak Utara Surantih	1 423	1 064	74,77
11.	Lansano Taratak	1 831	1 246	68,05
12.	Koto Taratak	1 375	1 052	76,51
	Jumlah	33 550	24 950	74,37

Sumber: Komisi Pemilihan Umum Kabupaten Pesisir Selatan

PEMERINTAHAN

Tabel 2.2.6 Rincian Suara Sah Peserta Pemilu pada Pemilihan Legislatif 2014 untuk DPRD Kabupaten Pesisir Selatan

	Peserta	Jumlah Suara Sah	Persentase
	(1)	(2)	(3)
1.	PARTAI NasDem	3 156	13,12
2.	PARTAI KEBANGKITAN BANGSA	796	3,31
3.	PARTAI Keadilan Sejahtera	2 815	11,70
4.	PDI Perjuangan	766	3,18
5.	PARTAI GOLONGAN KARYA	2 296	9,54
6.	PARTAI GERINDRA	2 785	11,58
7.	PARTAI DEMOKRAT	1 778	7,39
8.	PARTAI AMANAT NASIONAL	1 706	7,09
9.	PARTAI PERSATUAN PEMBANGUNAN	1 570	6,53
10.	PARTAI HATI NURANI RAKYAT	3 117	12,96
11.	PARTAI BULAN BINTANG	2 239	9,31
12.	P K P I	1 034	4,30
	Jumlah	24 058	100,00

Sumber: Komisi Pemilihan Umum Kabupaten Pesisir Selatan

Tabel 2.2.7 Rincian Suara Sah Peserta Pemilu pada Pemilihan Legislatif 2014 untuk DPRD Provinsi Sumatera Barat

	Peserta	Jumlah Suara Sah	Persentase
	(1)	(2)	(3)
1.	PARTAI NasDem	1 195	5,06
2.	PARTAI KEBANGKITAN BANGSA	700	2,97
3.	PARTAI Keadilan Sejahtera	2 668	11,30
4.	PDI Perjuangan	666	2,82
5.	PARTAI GOLONGAN KARYA	6 793	28,78
6.	PARTAI GERINDRA	2 264	9,59
7.	PARTAI DEMOKRAT	1 522	6,45
8.	PARTAI AMANAT NASIONAL	1 555	6,59
9.	PARTAI PERSATUAN PEMBANGUNAN	746	3,16
10.	PARTAI HATI NURANI RAKYAT	2 555	10,82
11.	PARTAI BULAN BINTANG	2 697	11,43
12.	P K P I	244	1,03
	Jumlah	23 605	100,00

Sumber: Komisi Pemilihan Umum Kabupaten Pesisir Selatan

PEMERINTAHAN

Tabel 2.2.8 Rincian Suara Sah Peserta Pemilu pada Pemilihan Legislatif 2014 untuk DPR Republik Indonesia

	Peserta	Jumlah Suara Sah	Persentase
	(1)	(2)	(3)
1.	PARTAI NasDem	3028	12,84
2.	PARTAI KEBANGKITAN BANGSA	899	3,81
3.	PARTAI Keadilan Sejahtera	2 178	9,23
4.	PDI Perjuangan	712	3,02
5.	PARTAI GOLONGAN KARYA	2 867	12,16
6.	PARTAI GERINDRA	2 466	10,46
7.	PARTAI DEMOKRAT	3 297	13,98
8.	PARTAI AMANAT NASIONAL	3 540	15,01
9.	PARTAI PERSATUAN PEMBANGUNAN	663	2,81
10.	PARTAI HATI NURANI RAKYAT	2 107	8,93
11.	PARTAI BULAN BINTANG	1 386	5,88
12.	P K P I	443	1,88
	Jumlah	23 586	100,00

Sumber: Komisi Pemilihan Umum Kabupaten Pesisir Selatan

BAB



KEPENDUDUKAN

PENJELASAN TEKNIS

1. Sumber utama data kependudukan adalah sensus penduduk yang dilaksanakan setiap sepuluh tahun sekali. Sensus penduduk telah dilaksanakan sebanyak enam kali sejak Indonesia merdeka, yaitu tahun 1961, 1971, 1980, 1990, 2000, dan 2010.

Di dalam sensus penduduk, pencacahan dilakukan terhadap seluruh penduduk yang berdomisili di wilayah teritorial Indonesia termasuk warga negara asing kecuali anggota korps diplomatik negara sahabat beserta keluarganya.

Metode pengumpulan data dalam sensus dilakukan dengan wawancara antara petugas sensus dengan responden dan juga melalui *e-census*. Pencatatan penduduk menggunakan konsep usual residence, yaitu konsep di mana penduduk biasa bertempat tinggal. Bagi penduduk yang bertempat tinggal tetap dicacah di mana mereka biasa tinggal, sedangkan untuk penduduk yang tidak bertempat tinggal tetap dicacah di tempat di mana mereka ditemukan petugas sensus pada malam 'Hari Sensus'. Termasuk penduduk yang tidak bertempat tinggal tetap adalah tuna wisma, awak kapal berbendera Indonesia, penghuni perahu/rumah apung, masyarakat terpencil/terasing, dan pengungsi. Bagi mereka yang mempunyai tempat tinggal tetap dan sedang bepergian ke luar wilayah lebih dari enam bulan, tidak dicacah di tempat tinggalnya, tetapi dicacah di tempat tujuannya. Untuk tahun yang tidak dilaksanakan sensus penduduk, data kependudukan diperoleh dari hasil proyeksi penduduk. Proyeksi penduduk merupakan suatu perhitungan ilmiah yang didasarkan pada asumsi dari komponen-komponen perubahan penduduk, yaitu kelahiran, kematian, dan migrasi. Proyeksi penduduk Indonesia 2010–2035 menggunakan data dasar penduduk hasil SP2010.

2. **Penduduk Indonesia** adalah semua orang yang berdomisili di wilayah teritorial Indonesia selama 6 bulan atau lebih dan atau mereka yang berdomisili kurang dari 6 bulan tetapi bertujuan menetap.
3. **Laju pertumbuhan penduduk** adalah angka yang menunjukkan persentase penambahan penduduk dalam jangka waktu tertentu.
4. **Kepadatan penduduk** adalah rasio banyaknya penduduk per kilometer persegi.
5. **Rasio jenis kelamin** adalah perbandingan antara penduduk laki-laki dan penduduk perempuan pada suatu wilayah dan waktu tertentu. Biasanya

KEPENDUDUKAN

dinyatakan dengan banyaknya penduduk laki-laki untuk 100 penduduk perempuan.

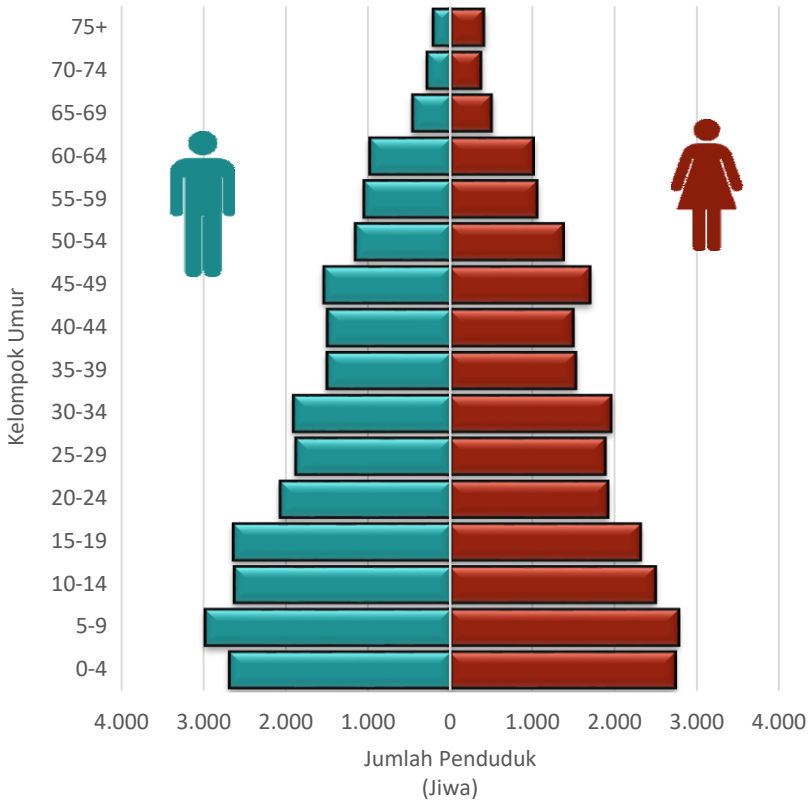
6. **Distribusi penduduk** adalah pola persebaran penduduk di suatu wilayah, baik berdasarkan batas-batas geografis maupun berdasarkan batas-batas administrasi pemerintahan.
7. **Rumah tangga** adalah seseorang atau sekelompok orang yang mendiami sebagian atau seluruh bangunan fisik/sensus dan biasanya tinggal bersama serta pengelolaan makan dari satu dapur. Yang dimaksud makan dari satu dapur adalah jika pengurusan kebutuhan sehari-harinya dikelola bersama-sama menjadi satu.
8. **Anggota rumah tangga** adalah semua orang yang biasanya bertempat tinggal di suatu rumah tangga, baik yang berada di rumah pada waktu pencacahan maupun yang sementara tidak ada.
9. **Rata-rata anggota rumah tangga** adalah angka yang menunjukkan rata-rata jumlah anggota rumah tangga per rumah tangga.

ULASAN

Pengetahuan mengenai penduduk merupakan dasar utama dalam melakukan kegiatan pembangunan baik perencanaan maupun evaluasi. Pada tahun 2018, penduduk Kecamatan Sutera mencapai 51,1 ribu jiwa,. Kepadatan penduduk Kecamatan Sutera sebesar 114,66 jiwa per km² . Nagari Surantih merupakan nagari terpadat dengan rata-rata dihuni oleh 300 orang untuk tiap kilometer persegi. Sex ratio pada tahun 2018 sebesar 97,63, artinya jumlah penduduk laki-laki dan perempuan hampir sama banyak.

KEPENDUDUKAN

Gambar 2 Piramida Penduduk Menurut Kelompok Umur dan Jenis Kelamin Kecamatan Sutera, 2018



3.1 Kependudukan

Tabel 3.1.1 Jumlah Rumah Tangga, Penduduk dan Kepadatan Penduduk Kecamatan Sutera dirinci menurut Nagari, 2018

	Nagari	Luas Daerah (Km ²)	Rumah Tangga	Penduduk	Kepadatan per Km ²
	(1)	(2)	(3)	(4)	(5)
1.	Amping Parak	49,02	1 925	8 386	171,07
2.	Surantih	26,78	1 842	8 024	299,63
3.	Taratak	15,00	555	2 416	161,07
4.	Amping Parak Timur	55,27	1 100	4 789	86,65
5.	Aur Duri Surantih	57,17	1 192	5 195	90,87
6.	Rawang Gunung Malelo Surantih	61,81	1 392	6 063	98,09
7.	Koto Nan Tigo Selatan Surantih	35,85	838	3 652	101,87
8.	Koto Nan Tigo Utara Surantih	31,00	577	2 515	81,13
9.	Ganting Mudiak Selatan Surantih	34,73	669	2 916	83,96
10.	Ganting Mudiak Utara Surantih	49,36	570	2 481	50,26
11.	Lansano Taratak	14,00	610	2 655	189,64
12.	Koto Taratak	15,66	461	2 008	128,22
	Jumlah				
	2018	445,65	11 731	51 100	114,66
	2017	445,65	11 643	50 516	113,35
	2016	445,65	11 404	49 929	112,04

Sumber: Badan Pusat Statistik, Proyeksi Penduduk Indonesia 2010–2035

KEPENDUDUKAN

Tabel 3.1.2 Jumlah Penduduk Kecamatan Sutera Dirinci menurut Jenis Kelamin dan Nagari, 2018

	Nagari	Jenis Kelamin		Jumlah
		Laki-Laki	Perempuan	
	(1)	(2)	(3)	(4)
1.	Amping Parak	4 168	4 218	8 386
2.	Surantih	4 035	3 989	8 024
3.	Taratak	1 163	1 253	2 416
4.	Amping Parak Timur	2 448	2 341	4 789
5.	Aur Duri Surantih	2 579	2 616	5 195
6.	Rawang Gunung Malelo Surantih	3 037	3 026	6 063
7.	Koto Nan Tigo Selatan Surantih	1 757	1 895	3 652
8.	Koto Nan Tigo Utara Surantih	1 256	1 259	2 515
9.	Ganting Mudiak Selatan Surantih	1 452	1 464	2 916
10.	Ganting Mudiak Utara Surantih	1 269	1 212	2 481
11.	Lansano Taratak	1 345	1 310	2 655
12.	Koto Taratak	992	1 016	2 008
	Jumlah			
	2018	25 501	25 599	51 100
	2017	25 204	25 312	50 516
	2016	24 912	25 017	49 929

Sumber: Badan Pusat Statistik, Proyeksi Penduduk Indonesia 2010–2035

Tabel 3.1.3 Jumlah Penduduk Kecamatan Sutera Dirinci Menurut Kelompok Umur dan Jenis Kelamin, 2018

Kelompok Umur	Jenis Kelamin		Jumlah	
	Laki-Laki	Perempuan		
(1)	(2)	(3)	(4)	
0-4	2 680	2 734	5 414	
5-9	2 975	2 770	5 745	
10-14	2 622	2 491	5 113	
15-19	2 636	2 311	4 947	
20-24	2 069	1 917	3 986	
25-29	1 883	1 887	3 770	
30-34	1 910	1 958	3 868	
35-39	1 506	1 534	3 040	
40-44	1 500	1 502	3 002	
45-49	1 543	1 704	3 247	
50-54	1 160	1 384	2 544	
55-59	1 057	1 066	2 123	
60-64	985	1 021	2 006	
65-69	466	513	979	
70-74	291	387	678	
75+	218	420	638	
Jumlah	2018	25 501	25 599	51 100
	2017	25 204	25 312	50 516
	2016	24 912	25 017	49 929

Sumber: Badan Pusat Statistik, Proyeksi Penduduk Indonesia 2010–2035

BAB



SOSIAL

PENJELASAN TEKNIS

1. **Jalur Pendidikan** di Indonesia terdiri atas 1) pendidikan formal, 2) pendidikan nonformal, dan 3) pendidikan informal yang ketiganya dapat saling melengkapi dan memperkaya (Undang-Undang No. 20 Tahun 2013 tentang Sistem Pendidikan Nasional).

Jenjang Pendidikan Formal terdiri atas pendidikan dasar, pendidikan menengah, dan pendidikan tinggi. Jenis pendidikan yang diajarkan mencakup pendidikan umum, kejuruan, akademik, profesi, vokasi, keagamaan, dan khusus.

- a. Pendidikan Dasar berbentuk Sekolah Dasar (SD) dan Madrasah Ibtidaiyah (MI) atau bentuk lain yang sederajat serta Sekolah Menengah Pertama (SMP) dan Madrasah Tsanawiyah (MTs), atau bentuk lain yang sederajat.
 - b. Pendidikan Menengah berbentuk Sekolah Menengah Atas (SMA), Madrasah Aliyah (MA), Sekolah Menengah Kejuruan (SMK), dan Madrasah Aliyah Kejuruan (MAK), atau bentuk lain yang sederajat.
 - c. Pendidikan Tinggi merupakan jenjang pendidikan setelah pendidikan menengah yang mencakup program pendidikan diploma, sarjana, magister, spesialis, dan doktor yang diselenggarakan oleh perguruan tinggi. Perguruan tinggi dapat berbentuk akademi, politeknik, sekolah tinggi, institut, atau universitas.
2. **Rumah Sakit** adalah tempat pemeriksaan dan perawatan kesehatan, biasanya berada di bawah pengawasan dokter/tenaga medis, yang melayani penderita yang sakit untuk berobat rawat jalan atau rawat inap.
 3. **Puskesmas (Pusat Kesehatan Masyarakat)** adalah unit pelaksana teknis dinas kesehatan kabupaten/ kota yang mempunyai fungsi utama sebagai penyelenggara pelayanan kesehatan tingkat pertama. Wilayah kerja puskesmas maksimal adalah satu kecamatan dan untuk dapat menjangkau wilayah kerjanya, puskesmas mempunyai jaringan pelayanan yang meliputi unit Puskesmas Pembantu (Pustu), unit Puskesmas Keliling (Puskel), dan unit bidan desa/komunitas (Peraturan Menteri Kesehatan RI No. 75 Tahun 2014 Tentang Pusat Kesehatan Masyarakat).
 4. **Apotek** adalah suatu tempat tertentu yang digunakan untuk melakukan pekerjaan kefarmasian, dan penyaluran/penjualan obat atau bahan farmasi dan perbekalan kesehatan lainnya kepada masyarakat yang dikelola oleh tenaga

SOSIAL

apoteker (Peraturan Menteri Kesehatan RI No. 1332 Tahun 2002 Tentang Perubahan Atas Peraturan Menteri Kesehatan RI No. 922/MENKES/PER/X/1993 Tentang Ketentuan dan Tata Cara Pemberian Izin Apotek).

5. **Imunisasi** adalah memasukkan kuman atau racun penyakit tertentu yang sudah dilemahkan (vaksin) ke dalam tubuh dengan cara disuntik atau diminum (diteteskan dalam mulut) dengan maksud agar terjadi kekebalan tubuh terhadap penyakit tersebut.
6. **Keluhan kesehatan** adalah keadaan seseorang yang mengalami gangguan kesehatan atau kejiwaan, baik karena penyakit akut, penyakit kronis, kecelakaan, kriminal, atau hal lain.

ULASAN

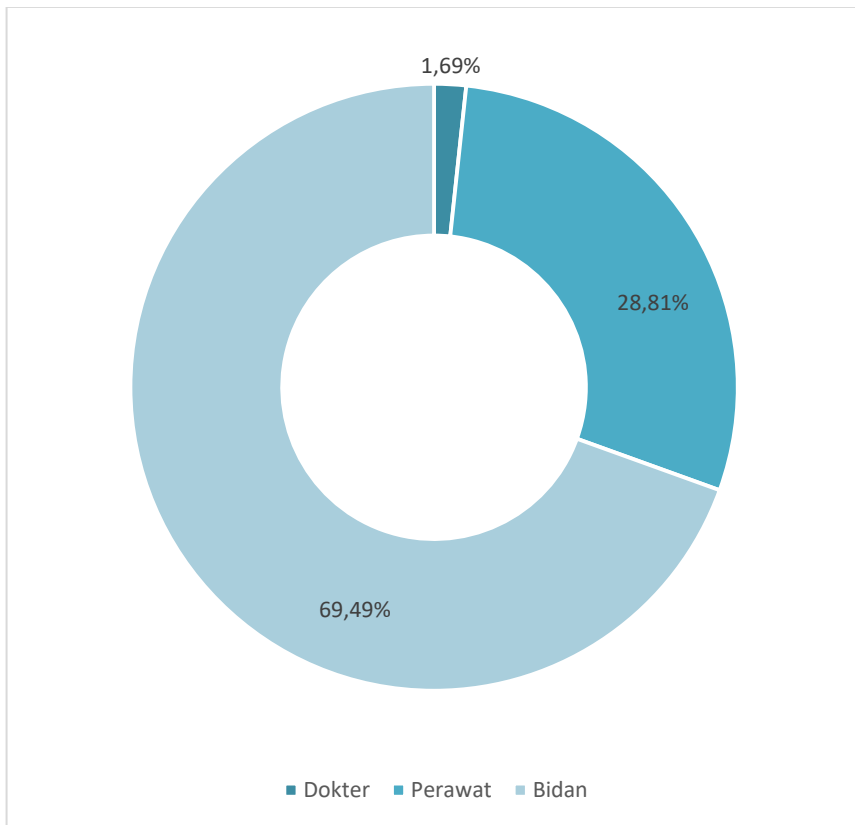
Tersedianya data bidang sosial sangat diperlukan untuk memantau tingkat kesejahteraan masyarakat, merumuskan program pemerintah dan mengevaluasi dampak berbagai program yang telah dijalankan.

Pembangunan bidang pendidikan dapat dilihat dari sarana/fasilitas pendidikan yang tersedia. Tahun 2018 jumlah fasilitas pendidikan yang ada di Kecamatan Sutera adalah 11 unit SD negeri dan swasta, 1 unit Madrasah Ibtidaiyah negeri dan swasta, 4 unit SMP negeri dan swasta, 1 unit Madrasah Tsanawiyah negeri dan swasta, 1 unit SMA negeri dan swasta serta 1 unit Madrasah Aliyah negeri dan swasta.

Di bidang kesehatan, untuk mempermudah pelayanan kesehatan agar lebih terjangkau oleh masyarakat baik dari segi biaya dan jarak, disetiap kecamatan telah tersedia puskesmas, puskesmas pembantu dan tenaga medis. Di Kecamatan Sutera terdapat 30 puskesmas, 91 pustu dan 12 Poskesri.

SOSIAL

Gambar 3 Jumlah Tenaga Kesehatan di Kecamatan Sutera, 2018



4.1 Pendidikan

Tabel 4.1.1 Jumlah Sekolah, Murid, Guru Pada Pendidikan Anak Usia Dini di Kecamatan Sutera, 2018

Jenjang Pendidikan		Sekolah	Murid	Guru
(1)		(2)	(3)	(4)
1.	Taman Kanak-Kanak	10	338	40
2.	Kelompok Bermain	20	532	62
3.	Tempat Penitipan Anak	-	-	-
4.	Satuan PAUD Sejenis	1	38	4
Jumlah		2018	908	106
		2017	1 102	120
		2016	994	111

Sumber: Dinas Pendidikan dan Kebudayaan Kabupaten Pesisir Selatan

SOSIAL

Tabel 4.1.2 Jumlah Sekolah Dirinci Menurut Tingkat Pendidikan, 2018

	Jenjang Pendidikan	Sekolah	Murid	Guru	
	(1)	(2)	(3)	(4)	
1.	SD/ MIN/ MIS	41	6 744	458	
2.	SMP/ MTsN/ MTsS	11	3 177	362	
3.	SMA/SMK/ MAN/ MAS	4	2 216	144	
	Jumlah	2018	56	12 137	964
		2017	56	12 620	574
		2016	54	12 420	555

Sumber: Dinas Pendidikan dan Kebudayaan Kabupaten Pesisir Selatan dan Kementerian Agama Kabupaten Pesisir Selatan

Tabel 4.1.3 Jumlah Sekolah Dibawah Kementerian Pendidikan dan Kebudayaan Menurut Tingkat Pendidikan dan Status, 2018

	Jenjang Pendidikan	Status		Jumlah
		Negeri	Swasta	
	(1)	(2)	(3)	(4)
1.	Sekolah Dasar	37	1	38
2.	Sekolah Menengah Pertama	8	-	8
3.	Sekolah Menengah Atas	2	-	2
4.	Sekolah Menengah Kejuruan	1	-	1
	2018	48	1	49
Jumlah	2017	48	-	48
	2016	47	-	47

Sumber: Dinas Pendidikan dan Kebudayaan Kabupaten Pesisir Selatan

SOSIAL

Tabel 4.1.4 Jumlah Sekolah Dibawah Kementerian Agama Menurut Tingkat Pendidikan dan Status, 2018

Jenjang Pendidikan	Status		Jumlah	
	Negeri	Swasta		
(1)	(2)	(3)	(4)	
1. Madrasah Ibtidaiyah	-	3	3	
2. Madrasah Tsanawiyah	-	3	3	
3. Madrasah Aliyah	-	1	1	
Jumlah	2018	-	7	7
	2017	1	7	8
	2016	-	7	7

Sumber:Kementerian Agama Kabupaten Pesisir Selatan

Tabel 4.1.5 Jumlah Ruang Kelas, Murid dan Guru Pada Sekolah Dibawah Kementerian Pendidikan dan Kebudayaan Dirinci Menurut Tingkat Pendidikan, 2018

	Jenjang Pendidikan	Ruang Kelas	Murid	Guru	
	(1)	(2)	(3)	(4)	
1.	Sekolah Dasar	287	6 648	435	
2.	Sekolah Menengah Pertama	90	2 303	242	
3.	Sekolah Menengah Atas	46	1 319	91	
4.	Sekolah Menengah Kejuruan	25	8 16	20	
	Jumlah	2018	448	11 086	788
		2017	456	11 637	422
		2016	427	11 568	427

Sumber: Dinas Pendidikan dan Kebudayaan Kabupaten Pesisir Selatan

SOSIAL

Tabel 4.1.6 Jumlah Ruang Kelas, Murid dan Guru Pada Sekolah Dibawah Kementerian Agama Dirinci Menurut Tingkat Pendidikan, 2018

	Jenjang Pendidikan	Kelas	Murid	Guru	
	(1)	(2)	(3)	(4)	
1.	Madrasah Ibtidaiyah	12	96	23	
2.	Madrasah Tsanawiyah	31	874	120	
3.	Madrasah Aliyah	3	81	33	
	Jumlah	2018	46	1 051	176
		2017	54	983	152
		2016	39	852	128

Sumber: Dinas Pendidikan dan Kebudayaan Kabupaten Pesisir Selatan

Tabel 4.1.7 Jumlah Peserta Ujian Nasional Dirinci Menurut Tingkat Pendidikan , 2018

	Jenjang Pendidikan	Jumlah Peserta	Lulus	Persentase
	(1)	(2)	(3)	(4)
1.	Sekolah Dasar	1 156	1 156	100,00
2.	Sekolah Menengah Pertama	848	848	100,00
3.	Sekolah Menengah Atas	455	455	100,00
4.	Sekolah Menengah Kejuruan	243	243	100,00
	Jumlah	2 702	2 702	100,00
	2017	2 560	2 557	99,88
	2016	2 396	2 384	99,50

Sumber: Dinas Pendidikan dan Kebudayaan Kabupaten Pesisir Selatan

SOSIAL

Tabel 4.1.8 Jumlah Penduduk Usia 7-18 Tahun , 2018

Kelompok Umur	Jumlah
(1)	(2)
7-12	6 533
13-15	3 021
16-18	3 004
Jumlah	2018 12 558
	2017 12 333
	2016 12 333

Sumber: Badan Pusat Statistik Kabupaten Pesisir Selatan

4.2 Kesehatan

Tabel 4.2.1 Jumlah Puskesmas, Puskesmas Pembantu, Poskesri dan Posyandu dirinci Menurut Nagari , 2018

	Nagari	Puskesmas	Puskesmas Pembantu	Pos Kesehatan Nagari	Posyandu	
	(1)	(2)	(3)	(4)	(5)	
1.	Amping Parak	-	1	5	14	
2.	Surantih	1	-	2	9	
3.	Taratak	-	-	1	2	
4.	Amping Parak Timur	-	1	5	9	
5.	Aur Duri Surantih	-	-	2	5	
6.	Rawang Gunung Malelo Surantih	-	1	2	7	
7.	Koto Nan Tigo Selatan Surantih	-	1	-	6	
8.	Koto Nan Tigo Utara Surantih	-	-	2	5	
9.	Ganting Mudiak Selatan Surantih	-	1	1	3	
10.	Ganting Mudiak Utara Surantih	-	-	2	4	
11.	Lansano Taratak	-	-	1	2	
12.	Koto Taratak	-	1	-	2	
	Jumlah	2018	1	6	23	68
		2017	1	7	24	70
		2016	1	6	23	68

Sumber: Puskesmas Sutera

SOSIAL

Tabel 4.2.2 Jumlah Dokter, Perawat, Bidan dan Dukun Terlatih Dirinci Menurut Nagari , 2018

Nagari	Dokter	Perawat	Bidan	Dukun Terlatih	
(1)	(2)	(3)	(4)	(5)	
1. Amping Parak	-	-	7	-	
2. Surantih	1	14	15	-	
3. Taratak	-	-	1	-	
4. Amping Parak Timur	-	-	6	-	
5. Aur Duri Surantih	-	-	3	-	
6. Rawang Gunung Malelo Surantih	-	-	2	-	
7. Koto Nan Tigo Selatan Surantih	-	1	1	-	
8. Koto Nan Tigo Utara Surantih	-	1	1	-	
9. Ganting Mudiak Selatan Surantih	-	-	2	-	
10. Ganting Mudiak Utara Surantih	-	-	2	-	
11. Lansano Taratak	-	-	1	-	
12. Koto Taratak	-	1	-	-	
Jumlah	2018	1	17	41	-
	2017	1	2	41	-
	2016	1	19	41	-

Sumber: Puskesmas Sutera

Tabel 4.2.3 Jumlah Kunjungan Pada Puskesmas Sutera Dirinci Menurut Bulan, 2018

	Bulan	Status Pasien		Jumlah
		Umum	BPJS	
	(1)	(2)	(3)	(4)
1.	Januari	1 616	1 823	3 439
2.	Februari	104	3 752	3 856
3.	Maret	506	4 038	4 544
4.	April	965	3 505	4 470
5.	M e i	1 432	2 471	3 903
6.	Juni	572	2 050	2 622
7.	Juli	232	3 192	3 424
8.	Agustus	614	3 412	4 026
9.	September	3 084	3 668	6 752
10.	Oktober	1 368	3 719	5 087
11.	November	1 832	2 509	4 341
12.	Desember	2 035	1 981	4 016
	Jumlah	2018	2017	2016
		14 360	8 845	14 187
		36 120	7 453	49 054
		50 480	16 298	63 241

Sumber: Puskesmas Sutera

SOSIAL

Tabel 4.2.4 Banyaknya Imunisasi Bayi Dirinci Menurut Bulan dan Jenis Imunisasi , 2018

Bulan	Jenis Imunisasi			
	BCG	DPT-1	DPT-3	
(1)	(2)	(3)	(4)	
1. Januari	71	79	58	
2. Februari	70	65	64	
3. Maret	93	106	96	
4. April	51	74	64	
5. M e i	59	76	51	
6. Juni	59	56	54	
7. Juli	64	73	61	
8. Agustus	72	59	49	
9. September	35	35	22	
10. Oktober	125	124	79	
11. November	101	125	93	
12. Desember	86	102	111	
Jumlah	2018	886	974	802
	2017	912	995	921
	2016	1 030	950	907

Sumber: Puskesmas Sutera

Tabel 4.2.5 Banyaknya Ibu Hamil yang Mendapatkan Imunisasi TT-1 dan TT-2 Dirinci Menurut Bulan , 2018

	Bulan	Jenis Imunisasi	
		TT-1	TT-2
	(1)	(2)	(3)
1.	Januari	45	22
2.	Februari	31	20
3.	Maret	46	38
4.	April	30	37
5.	M e i	42	47
6.	Juni	51	55
7.	Juli	46	48
8.	Agustus	43	26
9.	September	11	14
10.	Oktober	61	33
11.	November	36	36
12.	Desember	49	37
	Jumlah	2018	413
		2017	387
		2016	340

Sumber: Puskesmas Sutera

SOSIAL

Tabel 4.2.6 Jumlah Kasus Penyakit Terbanyak, 2018

Jenis Penyakit		Banyak Pasien	Persentase
(1)		(2)	(3)
1.	Spa	9 268	22,50
2.	RA	6 054	14,69
3.	Gastritis	5 113	12,41
4.	Demam	4 379	10,62
5.	Hipertensi	4 278	10,38
6.	Hamil	4 238	10,28
7.	Kesakitan Lainnya	4 039	9,80
8.	Alergi	3 827	9,29
Jumlah		41 196	100,00

Sumber: Puskesmas Sutera

Tabel 4.2.7 Jumlah Kelahiran yang Ditolong oleh Tenaga Medis di Kecamatan Sutera dirinci Menurut Bulan, 2018

Bulan		Jumlah Kelahiran
	(1)	(2)
1.	Januari	103
2.	Februari	68
3.	Maret	63
4.	April	59
5.	M e i	75
6.	Juni	61
7.	Juli	83
8.	Agustus	127
9.	September	114
10.	Oktober	104
11.	November	76
12.	Desember	63
	Jumlah	996
	2018	996
	2017	1 005
	2016	1 009

Sumber: Puskesmas Sutera

SOSIAL

Tabel 4.2.8 Jumlah Klinik KB, Pasangan Usia Subur, dan Akseptor KB Aktif Dirinci Menurut Nagari, 2018

	Nagari	Klinik KB	PUS	Akseptor KB
	(1)	(2)	(3)	(4)
1.	Amping Parak
2.	Surantih
3.	Taratak
4.	Amping Parak Timur
5.	Aur Duri Surantih
6.	Rawang Gunung Malelo Surantih
7.	Koto Nan Tigo Selatan Surantih
8.	Koto Nan Tigo Utara Surantih
9.	Ganting Mudiak Selatan Surantih
10.	Ganting Mudiak Utara Surantih
11.	Lansano Taratak
12.	Koto Taratak
	Jumlah	32	10 098	...
	2018	7	10 467	8 192
	2017	7	9 645	6 006
	2016	7	9 645	6 006

Sumber: Puskesmas Sutera

4.3 Agama

Tabel 4.3.1 Jumlah Tempat Ibadah Menurut Nagari di Kecamatan Sutera, 2018

	Nagari	Mesjid	Moshola
	(1)	(2)	(3)
1.	Amping Parak	6	8
2.	Surantih	5	9
3.	Taratak	1	3
4.	Amping Parak Timur	8	7
5.	Aur Duri Surantih	5	5
6.	Rawang Gunung Malelo Surantih	4	11
7.	Koto Nan Tigo Selatan Surantih	3	5
8.	Koto Nan Tigo Utara Surantih	2	5
9.	Ganting Mudiak Selatan Surantih	3	2
10.	Ganting Mudiak Utara Surantih	3	8
11.	Lansano Taratak	2	2
12.	Koto Taratak	1	5
	Jumlah	43	70
	2018	43	70
	2017	43	70
	2016	43	83

Sumber: Kantor Urusan Agama Kecamatan Sutera

Tabel 4.3.2 Banyaknya Nikah, Talak, Cerai dan Rujuk, 2009-2018

Nagari	Nikah	Cerai Talak	Cerai Gugat	Rujuk
(1)	(2)	(3)	(4)	(5)
2009	478	-	-	...
2010	408	-	-	...
2011	452	3	10	...
2012	396	-	9	...
2013	406	1	3	...
2014	431	3	4	...
2015	390	1	8	...
2016	394	1	11	...
2017	393	5	7	...
2018	476	-	-	...

Sumber: Kementerian Agama Kabupaten Pesisir Selatan

Tabel 4.3.3 Jumlah Jemaah Haji yang Berangkat ke Mekkah, 2010-2018

Tahun	Laki-Laki	Perempuan	Jumlah
(1)	(2)	(3)	(4)
2010	2	4	6
2011	1	2	3
2012	0	3	3
2013	0	2	2
2014	1	1	2
2015	2	2	4
2016	1	2	3
2017	1	4	5
2018	-	-	-

Sumber: Kementerian Agama Kabupaten Pesisir Selatan

BAB



PERTANIAN

PENJELASAN TEKNIS

1. **Lahan sawah** adalah lahan pertanian yang berpetak-petak dan dibatasi oleh pematang (galengan), saluran untuk menahan/ menyalurkan air, yang biasanya ditanami padi sawah tanpa memandang dari mana diperoleh atau status lahan tersebut. Lahan yang dimaksud termasuk lahan yang terdaftar di Pajak Bumi Bangunan, luran Pembangunan Daerah, lahan bengkok, lahan serobotan, lahan rawa yang ditanami padi dan lahan bekas tanaman tahunan yang telah dijadikan sawah, baik yang ditanami padi, palawija atau tanaman semusim lainnya.
2. Data pokok tanaman pangan yang dikumpulkan adalah luas panen dan produktivitas (hasil per hektar). Produksi tanaman pangan merupakan hasil perkalian antara luas panen dengan produktivitas. Data pokok tanaman pangan pada publikasi bersumber dari Dinas Tanaman Pangan, Hortikultura dan Perkebunan Kabupaten Pesisir Selatan.
3. **Tanaman sayuran dan buah-buahan semusim**
Tanaman sayuran semusim adalah tanaman sumber vitamin, garam mineral dan lain-lain yang dikonsumsi dari bagian tanaman yang berupa daun, bunga, buah, dan umbinya, yang berumur kurang dari satu tahun.
Tanaman buah-buahan semusim adalah tanaman sumber vitamin, garam mineral, dan lain-lain yang dikonsumsi dari bagian tanaman yang berupa buah, berumur kurang dari satu tahun, tidak berbentuk pohon/rumpun tetapi menjalar dan berbatang lunak.
4. Produksi hortikultura adalah hasil menurut bentuk produk dari setiap tanaman sayuran, buah-buahan, biofarmaka dan tanaman hias yang diambil berdasarkan luas yang dipanen/tanaman yang menghasilkan pada bulan/triwulan laporan.
5. Rumah Tangga Perikanan Tangkap adalah rumah tangga yang melakukan kegiatan penangkapan ikan/binatang air lainnya/tanaman air dengan tujuan sebagian/seluruh hasilnya untuk dijual.
6. Rumah Tangga Perikanan Budidaya adalah rumah tangga yang melakukan kegiatan budidaya ikan/binatang air lainnya/tanaman air dengan tujuan sebagian/seluruh hasilnya untuk dijual.

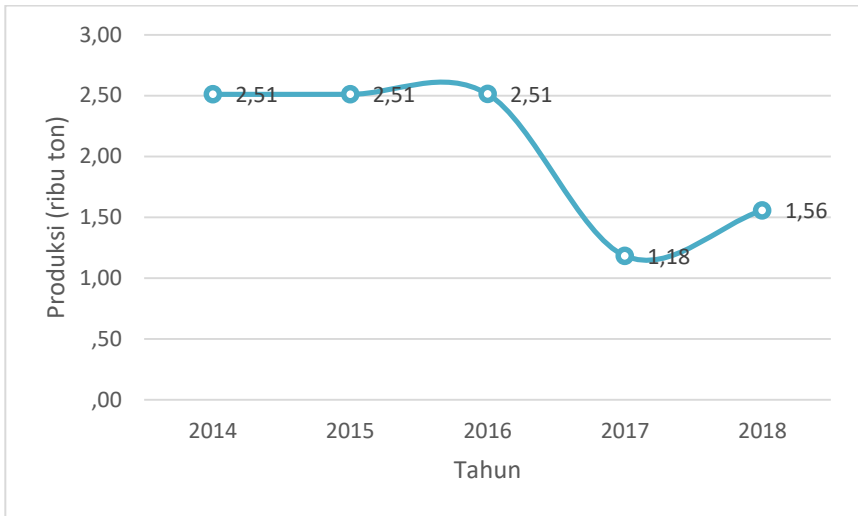
PERTANIAN

ULASAN

Produksi pertanian di Kecamatan Sutera didominasi oleh Perkebunan Sawit. Produksi Sawit di Kecamatan Sutera pada tahun 2018 mencapai 5,7 ribu ton dengan luas areal perkebunan rakyat mencapai 3 ribu hektar.

Ternak yang paling banyak diusahakan oleh masyarakat Kecamatan Sutera adalah sapi dan ayam. Jumlah sapi di Kecamatan Sutera pada tahun 2018 sebanyak 10 ribu ekor, sementara ayam mencapai 395 ribu ekor.

Gambar 4 Perkembangan Produksi Kelapa Sawit di Kecamatan Sutera (ton), 2014-2018



5.1 Tanaman Pangan, Hortikultura dan Perkebunan

Tabel 5.1.1 Luas Lahan Sawah di Kecamatan Sutera Dirinci Menurut Jenis Pengairan, 2018

Jenis Pengairan	Luas Lahan Sawah	Persentase
(1)	(2)	(3)
1. Irigasi	1 498	50,07
2. Tadah Hujan	1 423	47,56
3. Pasang Surut	0	0
4. Lebak	71	2,37
Jumlah	2 992	100,00

Sumber: Dinas Tanaman Pangan, Hortikultura dan Perkebunan Kabupaten Pesisir Selatan

PERTANIAN

Tabel 5.1.2 Luas Tanam, Luas Panen dan Produksi Padi dan Palawija di Kecamatan Sutera, 2018

Jenis Tanaman	Luas Tanam (Ha)	Luas Panen (Ha)	Produksi GKG(Ton)
(1)	(2)	(3)	(4)
1. Padi Sawah	7 987,0	8 093,0	39 061,5
2. Padi Ladang	-	6,0	12,0
3. Jagung	243,0	330,0	2 420,1
4. Kacang Kedelai	-	-	-
5. Kacang Tanah	20,0	27,0	39,3
6. Kacang Hijau	14,0	13,0	14,7
7. Ubi Kayu	31,0	40,0	2 027,9
8. Ubi Jalar	-	-	-

Sumber: Dinas Tanaman Pangan, Hortikultura dan Perkebunan Kabupaten Pesisir Selatan

Tabel 5.1.3 Luas Tanam, Luas Panen dan Produksi Sayuran di Kecamatan Sutera, 2018

	Jenis Tanaman	Luas Tanam	Luas Panen (Ha)	Produksi (Ton)
	(1)	(2)	(3)	(4)
1.	Bawang Merah	11,0	-	-
2.	Tomat	-	-	-
3.	Kentang	-	-	-
4.	Kubis/ Kol	-	-	-
5.	Kacang-Kacangan	-	-	-
6.	Cabe	36,0	38,0	266,0
7.	Terung	24,0	25,0	225,0
8.	Mentimun	33,0	34,0	483,0
9.	Kangkung	26,0	25,0	125,0
10.	Bayam	-	-	-
11.	Talas	-	-	-

Sumber: Dinas Tanaman Pangan, Hortikultura dan Perkebunan Kabupaten Pesisir Selatan

PERTANIAN

Tabel 5.1.4 Jumlah Tanaman, Jumlah yang Dipanen dan Produksi Buah-Buahan di Kecamatan Sutera, 2018

Jenis Tanaman	Jumlah Tanaman	Jumlah Dipanen	Produksi (Ton)
(1)	(2)	(3)	(4)
1. Alpokat	98	88	12,8
2. Duku/ Langsung	1 745	-	-
3. Durian	22 985	620	297,6
4. Jeruk	12 544	11 608	4 643,2
5. Mangga	6 356	-	-
6. Manggis	11 750	-	-
7. Pepaya	1 315	635	101,6
8. Pisang	34 501	5 950	444,0
9. Rambutan	8 180	-	-
10. Semangka	15	21	420,0
11. Belimbing	25	10	0,5
12. Salak	118	-	-

Sumber: Dinas Tanaman Pangan, Hortikultura dan Perkebunan Kabupaten Pesisir Selatan

Tabel 5.1.5 Banyaknya Mesin Pemberantas Jasad Pengganggu di Kecamatan Sutera Menurut Jenisnya, 2018

Jenis Mesin Pemberantas	Banyaknya
(1)	(2)
1. Hand Sprayer	772
2. Semprot Mesin	1
3. Power Sprayer	-
4. Swing Fog	-
5. Emposan	-
Jumlah	773

Sumber: Dinas Tanaman Pangan, Hortikultura dan Perkebunan Kabupaten Pesisir Selatan

PERTANIAN

Tabel 5.1.6 Jumlah Alat Pengolah Gabah di Kecamatan Sutera Menurut Jenisnya, 2018

Jenis Alat Pengolah Gabah	Banyaknya
(1)	(2)
1. Perontok Padi	48
2. Pembersih Gabah	2
3. Penggiling Padi	46
4. Pemipil Jagung	3
Jumlah	99

Sumber: Dinas Tanaman Pangan, Hortikultura dan Perkebunan Kabupaten Pesisir Selatan

Tabel 5.1.7 Luas Tanaman dan Jumlah Produksi Perkebunan Rakyat di Kecamatan Sutera Menurut Jenis, 2018

Jenis Komoditi		Luas Tanam (Ha)	Produksi (Ton)
(1)	(2)	(3)	
1.	Karet	523,00	356,30
2.	Kelapa	977,00	988,50
3.	Kelapa Hybrida	-	-
4.	Kulit Manis	9,00	7,00
5.	Cengkeh	139,00	4,10
6.	Gambir	3 821,00	1 557,60
7.	Pala	154,00	31,50
8.	Kopi	29,00	52,00
9.	Gardamunggu	-	-
10.	Nilam	-	-
11.	Kelapa Sawit	1 171,00	5 795,30
12.	Kakao	103,00	37,60
13.	Pinang	40,00	9,50

Sumber: Dinas Tanaman Pangan, Hortikultura dan Perkebunan Kabupaten Pesisir Selatan

PERTANIAN

5.2 Peternakan dan Perikanan

Tabel 5.2.1 Jumlah Ternak Besar di Kecamatan Sutera Dirinci Menurut Jenis Ternak, 2018

Jenis Ternak		Banyaknya (Ekor)
(1)	(2)	
1.	Sapi Perah	-
2.	Sapi Potong	10 239
3.	Kerbau	1 047
4.	Kuda	-
Jumlah	2018	11 286
	2017	11 005
	2016	10 896

Sumber: Dinas Peternakan dan Kesehatan Hewan Kabupaten Pesisir Selatan

Tabel 5.2.2 Jumlah Ternak Kecil di Kecamatan Sutera Dirinci Menurut Jenis Ternak, 2018

Jenis Ternak		Jumlah (Ekor)
(1)		(2)
1.	Kambing	2 852
2.	Domba	-
3.	Babi	-
Jumlah	2018	2 852
	2017	2 852
	2016	2 824

Sumber: Dinas Peternakan dan Kesehatan Hewan Kabupaten Pesisir Selatan

PERTANIAN

Tabel 5.2.3 Jumlah Ternak Dipotong di Kecamatan Sutera Dirinci Menurut Jenis Ternak , 2018

Jenis Ternak		Banyaknya (Ekor)
(1)		(2)
1.	Sapi	300
2.	Kerbau	-
3.	Kuda	-
4.	Kambing	77
Jumlah	2018	377
	2017	350
	2016	278

Sumber: Dinas Peternakan dan Kesehatan Hewan Kabupaten Pesisir Selatan

Tabel 5.2.4 Produksi Daging Dirinci Menurut Jenis Ternak di Kecamatan Sutera, 2018

Jenis Ternak		Produksi (Kg)
(1)		(2)
1.	Sapi	169 514
2.	Kerbau	4 988
3.	Kuda	-
4.	Kambing	3 170
Jumlah	2018	177 672
	2017	174 695
	2016	46 677

Sumber: Dinas Peternakan dan Kesehatan Hewan Kabupaten Pesisir Selatan

PERTANIAN

Tabel 5.2.5 Jumlah Ternak Unggas Dirinci Menurut Jenisnya di Kecamatan Sutera, 2018

Jenis Unggas		Banyaknya (Ekor)
(1)		(2)
1.	Ayam Ras Pedaging	345 000
2.	Ayam Buras	42 624
3.	Ayam Ras Petelur	8 000
4.	Itik	4 943
5.	Puyuh	-
Jumlah	2018	400 567
	2017	391 827
	2016	389 384

Sumber: Dinas Peternakan dan Kesehatan Hewan Kabupaten Pesisir Selatan

Tabel 5.2.6 Jumlah Produksi Telur Unggas Dirinci Menurut Jenis Unggas di Kecamatan Sutera, 2018

Jenis Unggas		Produksi Telur (Kg)
(1)		(2)
1.	Ayam Ras Pedaging	-
2.	Ayam Buras	27 226
3.	Ayam Ras Petelur	61 680
4.	Itik	25 780
4.	Puyuh	-
Jumlah	2018	114 686
	2017	106 352
	2016	105 709

Sumber: Dinas Peternakan dan Kesehatan Hewan Kabupaten Pesisir Selatan

PERTANIAN

Tabel 5.2.7 Jumlah Nelayan Perikanan Laut di Kecamatan Sutera, 2011-2018

Tahun	Nelayan Penuh	Nelayan Sambilan	Jumlah
(1)	(2)	(3)	(4)
2011	1 771	973	2 744
2012	1 775	873	2 648
2013	1 775	877	2 652
2014	2 115	856	2 971
2015	2 450	856	3 306
2016	2 617	887	3 504
2017	2 450	856	3 306
2018	24 850	856	25 706

Sumber: Dinas Perikanan Kabupaten Pesisir Selatan

Tabel 5.2.8 Jumlah Alat Penangkap Ikan Laut Menurut Jenis Alat Tangkap di Kabupaten Pesisir Selatan, 2018

Jenis Alat		Banyaknya
(1)		(2)
1.	Perahu Tanpa Motor	95
2.	Perahu Motor Tempel	342
3.	Kapal Motor	134
4.	Pukat Payang	92
5.	Pukat Pantai	95
6.	Jaring Insang Hanyut	97
7.	Jaring Insang Tetap	107
8.	Rawai Tetap	12
9.	Pancing Tonda	20
10.	Pancing Lainnya	120
11.	Bagan Mesin	71
12.	Trammel Net	56
Jumlah		1 241

Sumber: Dinas Peternakan dan Kesehatan Hewan

BAB



INDUSTRI DAN ENERGI

PENJELASAN TEKNIS

1. **Perusahaan atau usaha industri** adalah suatu unit (kesatuan) usaha yang melakukan kegiatan ekonomi, bertujuan menghasilkan barang atau jasa, terletak pada suatu bangunan atau lokasi tertentu, dan mempunyai catatan administrasi tersendiri mengenai produksi dan struktur biaya serta ada seorang atau lebih yang bertanggung jawab atas usaha tersebut.
2. Pelanggan adalah individu atau kelompok, baik rumah tangga, perusahaan atau institusi non profit yang membeli air bersih dari perusahaan air bersih.
3. Air disalurkan adalah volume air bersih dari perusahaan air bersih.

6.1 Industri dan Energi

Tabel 6.1.1 Jumlah Usaha Industri Kecil Dirinci Menurut Nagari di Kecamatan Sutera, 2018

Nagari		Jumlah Industri
(1)		(2)
1.	Amping Parak	117
2.	Surantih	61
3.	Taratak	25
4.	Amping Parak Timur	25
5.	Aur Duri Surantih	30
6.	Rawang Gunung Malelo Surantih	84
7.	Koto Nan Tigo Selatan Surantih	29
8.	Koto Nan Tigo Utara Surantih	13
9.	Ganting Mudiak Selatan Surantih	4
10.	Ganting Mudiak Utara Surantih	2
11.	Lansano Taratak	31
12.	Koto Taratak	11
Jumlah		
	2018	432
	2017	432
	2016	146

Sumber: Masing-masing Nagari di Kecamatan Sutera

INDUSTRI DAN ENERGI

Tabel 6.1.2 Jumlah Stasiun Distribusi dan Jaringan Transmisi/ Distribusi, 2018*

Keterangan	Jumlah
(1)	(2)
1. Distribusi Travo (Buah)	70
2. Tegangan Menengah Saluran Udara (Line Strote)	476
3. Tegangan Tinggi Saluran Udara (Line Strote)	-
4. Tegangan Rendah Saluran Udara (Line Strote)	578

Sumber: PLN Ranting Balai Selasa

Tabel 6.1.3 Jumlah Pelanggan PDAM Dirinci Menurut Jenis Pelanggan, 2018

Jenis Pelanggan		Jumlah	Persentase
(1)		(2)	(3)
1.	Rumah Tangga	3 694	98,32
2.	Kantor Pemerintah	27	0,72
3.	Usaha	11	0,29
4.	Sosial	25	0,67
5.	Kran Umum	-	-
Jumlah	2018	3 757	100,00
	2017	3 757	100,00
	2016	2 967	100,00

Keterangan: * data untuk Kecamatan Sutera dan Kecamatan Sutera

Sumber: PLN Ranting Balai Selasa

BAB



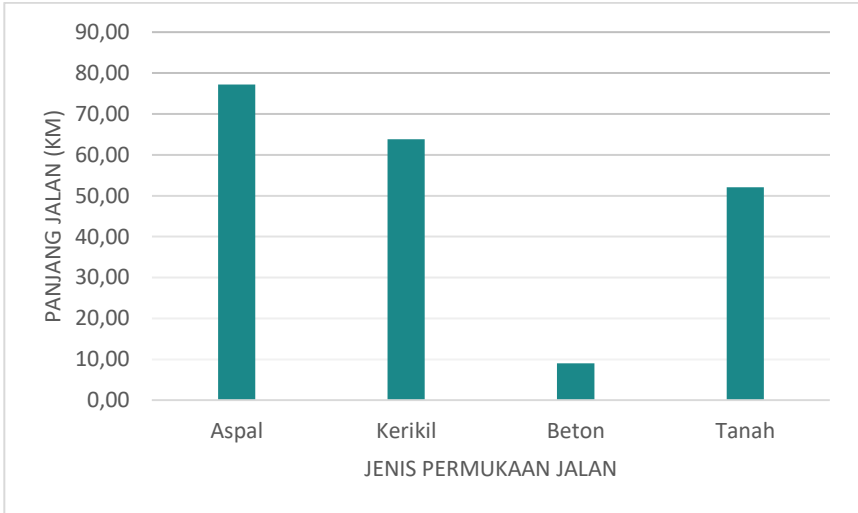
TRANSPORTASI DAN PARIWISATA

PENJELASAN TEKNIS

1. **Jalan Negara** adalah jalan yang menjadi kewenangan pemerintah pusat serta pengelolaan dan pemeliharaannya menggunakan dana APBN
2. **Jalan Provinsi** adalah jalan yang menjadi kewenangan Pemerintah Provinsi serta pengelolaan dan pemeliharaannya menggunakan dana APBD Provinsi
3. **Jalan Kabupaten** adalah jalan yang menjadi kewenangan Pemerintah Kabupaten serta pengelolaan dan pemeliharaannya menggunakan dana APBD Kabupaten
4. **Hotel** adalah penyediaan akomodasi secara harian berupa kamar-kamar di dalam satu bangunan yang dapat dilengkapi dengan jasa pelayanan makan dan minum, kegiatan hiburan dan atau fasilitas lainnya. Hotel terdiri dari hotel berbintang dan hotel non- bintang.



Gambar 5 Panjang Jalan Kabupaten di Kecamatan Sutera Menurut Jenis Permukaan Jalan (Km), 2018



7.1 Transportasi

Tabel 7.1.1 Panjang Jalan di Kecamatan Sutera Dirinci Menurut Kondisi Jalan dan Kewenangan Pemerintahan (Km) , 2018

Kondisi Jalan		Jalan Kabupaten	Jalan Provinsi	Jalan Negara
(1)		(2)	(3)	(4)
1.	Baik	54,58	14,00	18,70
2.	Sedang	22,40	3,00	4,30
3.	Rusak	30,44	6,00	-
4.	Rusak Berat	94,78	4,70	-
Jumlah	2018	202,20	27,70	23,00
	2017	202,20	27,70	23,00
	2016	202,20	4,50	23,0

Sumber: Dinas Pekerjaan Umum dan Penataan Ruang Kabupaten Pesisir Selatan

TRANSPORTASI DAN PARIWISATA

Tabel 7.1.2 Panjang Jalan Kabupaten Dirinci Menurut Jenis Permukaan di Kecamatan Sutera , 2018

Jenis Permukaan Jalan	Panjang Jalan (Km)	Persentase
(1)	(2)	(3)
1. Aspal	77,20	38,18
2. Kerikil	63,84	31,57
3. Beton	9,06	4,48
4. Tanah	52,10	25,76
Jumlah		
2018	202,20	100,00
2017	202,20	100,00
2016	202,20	100,00

Sumber: Dinas Pekerjaan Umum dan Penataan Ruang Kabupaten Pesisir Selatan

7.2 Pariwisata

Tabel 7.2.1 Jumlah Objek Wisata Dirinci Menurut Nagari dan Jenis Objek Wisata di Kecamatan Sutera , 2018

Nagari	Wisata Alam	Wisata Bahari	Wisata Sejarah	Karya Wisata
(1)	(2)	(3)	(4)	(5)
1. Amping Parak	-	-	-	1
2. Surantih	-	-	-	-
3. Taratak	1	3	-	1
4. Amping Parak Timur	-	-	-	-
5. Aur Duri Surantih	-	-	-	-
6. Rawang Gunung Malelo Surantih	-	-	-	-
7. Koto Nan Tigo Selatan Surantih	-	-	-	-
8. Koto Nan Tigo Utara Surantih	-	-	-	-
9. Ganting Mudiak Selatan Surantih	-	-	-	-
10. Ganting Mudiak Utara Surantih	-	-	-	-
11. Lansano Taratak	-	-	-	-
12. Koto Taratak	1	-	-	-
Jumlah	2	3	-	2

Sumber: Dinas Pariwisata, Pemuda dan Olahraga Kabupaten Pesisir Selatan

TRANSPORTASI DAN PARIWISATA

Tabel 7.2.2 Jumlah Akomodasi dan Perdagangan Dirinci Menurut Jenisnya , 2018

Uraian	Jumlah
(1)	(2)
1. Hotel Berbintang	-
2. Hotel Melati/Penginapan/ Losmen	-
3. Transportasi Wisata	5
4. Agen Perjalanan	-
5. Rumah Makan/ Restoran	13
Jumlah	18

Sumber: Dinas Pariwisata, Pemuda dan Olahraga Kabupaten Pesisir Selatan

BAB

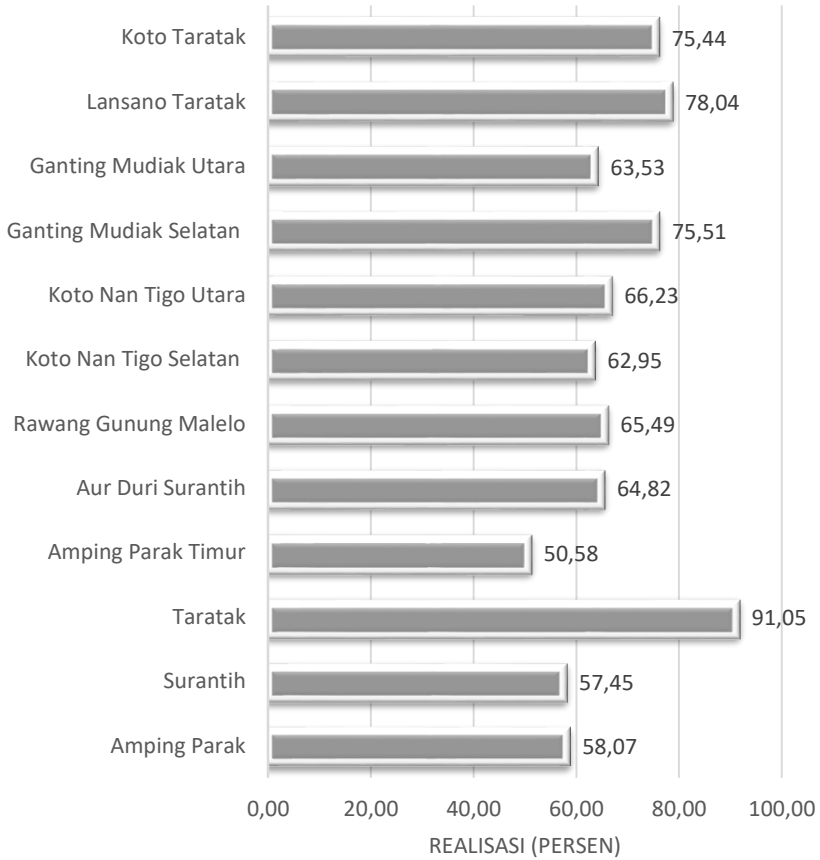


KEUANGAN DAERAH

PENJELASAN TEKNIS

1. **Pajak bumi dan bangunan (PBB)** adalah pajak yang dipungut atas tanah dan bangunan karena adanya keuntungan dan/atau kedudukan sosial ekonomi yang lebih baik bagi orang atau badan yang mempunyai suatu hak atasnya atau memperoleh manfaat dari padanya.
2. Data Realisasi PBB bersumber dari Badan Pendapatan Kabupaten Pesisir Selatan.
3. Data terkait jumlah koperasi, Jumlah Pasar dan Jumlah Bank dihimpun dari tiap-tiap Nagari

Gambar 6 Persentase Realisasi Pajak Bumi dan Bangunan Dirinci Menurut Nagari di Kecamatan Sutera, 2018



8.1 Keuangan Daerah

Tabel 8.1.1 Target dan Realisasi Pajak Bumi dan Bangunan Dirinci Menurut Nagari di Kecamatan Sutera, 2018

Nagari		Target (Rp.)	Realisasi (Rp.)	Persentase	
(1)		(2)	(3)	(4)	
1.	Amping Parak	70 394 433	40 879 326	58,07	
2.	Surantih	27 689 986	15 907 488	57,45	
3.	Taratak	12 647 626	11 515 371	91,05	
4.	Amping Parak Timur	48 978 361	24 773 035	50,58	
5.	Aur Duri Surantih	21 806 183	14 134 412	64,82	
6.	Rawang Gunung Malelo Surantih	14 825 692	9 709 074	65,49	
7.	Koto Nan Tigo Selatan Surantih	17 073 239	10 747 891	62,95	
8.	Koto Nan Tigo Utara Surantih	9 133 829	6 049 056	66,23	
9.	Ganting Mudiak Selatan Surantih	11 781 702	8 896 812	75,51	
10.	Ganting Mudiak Utara Surantih	5 426 935	3 447 961	63,53	
11.	Lansano Taratak	7 414 710	5 786 634	78,04	
12.	Koto Taratak	8 461 603	6 383 528	75,44	
Jumlah					
		2018	255 634 299	158 230 588	61,90
		2017	248 028 636	98 920 878	39,88
		2016	256 365 441	26 424 427	10,31

Sumber: Badan Pendapatan Kabupaten Pesisir Selatan

KEUANGAN DAERAH

Tabel 8.1.2 Jumlah Koperasi Dirinci Menurut Nagari di Kecamatan Sutera, 2018

Nagari	Jumlah Koperasi	
	KUD	Non KUD
(1)	(2)	(4)
1. Amping Parak	-	-
2. Surantih	-	1
3. Taratak	-	-
4. Amping Parak Timur	-	-
5. Aur Duri Surantih	-	-
6. Rawang Gunung Malelo Surantih	-	-
7. Koto Nan Tigo Selatan Surantih	-	-
8. Koto Nan Tigo Utara Surantih	-	-
9. Ganting Mudiak Selatan Surantih	-	1
10. Ganting Mudiak Utara Surantih	-	-
11. Lansano Taratak	-	1
12. Koto Taratak	-	-
Jumlah	-	3

Sumber: Nagari Se-Kecamatan Sutera

Tabel 8.1.3 Jumlah Bank dan Pasar Dirinci Menurut Nagari di Kecamatan Sutera, 2018

	Nagari	Bank Pemerintah	Bank Swasta	BPR	Pasar
	(1)	(2)	(3)	(4)	(5)
1.	Amping Parak	-	-	-	1
2.	Surantih	1	1	1	1
3.	Taratak	-	-	-	-
4.	Amping Parak Timur	-	-	-	1
5.	Aur Duri Surantih	-	-	-	-
6.	Rawang Gunung Malelo Surantih	-	-	-	-
7.	Koto Nan Tigo Selatan Surantih	-	-	-	-
8.	Koto Nan Tigo Utara Surantih	-	-	-	-
9.	Ganting Mudiak Selatan Surantih	-	-	-	-
10.	Ganting Mudiak Utara Surantih	-	-	-	-
11.	Lansano Taratak	-	-	-	-
12.	Koto Taratak	-	-	-	-
	Jumlah	1	1	1	1

Sumber: Nagari Se-Kecamatan Sutera

BAB



PERBANDINGAN ANTAR KECAMATAN

9.1 Perbandingan Antar Kecamatan

Tabel 9.1.1 Luas Kabupaten Pesisir Selatan Dirinci Menurut Kecamatan, 2018

Kecamatan	Luas (Ha)	Persentase
(1)	(2)	(3)
1. Silaut	365,50	6,36
2. Lunang	564,00	9,81
3. Basa Ampek Balai Tapan	300,93	5,23
4. Ranah Ampek Hulu Tapan	376,57	6,55
5. Pancung Soal	426,10	7,41
6. Airpura	314,00	5,46
7. Linggo Sari Baganti	315,41	5,49
8. Ranah Pesisir	564,39	9,82
9. Lengayang	590,60	10,27
10. Sutera	445,65	7,75
11. Batang Kapas	359,07	6,24
12. IV Jurai	373,80	6,50
13. Bayang	77,50	1,35
14. IV Nagari Bayang Utara	250,74	4,36
15. Koto XI Tarusan	425,63	7,40
Kabupaten Pesisir Selatan	5 749,89	100,00

Sumber: Keputusan Bupati Pesisir Selatan No: 138/341/Kpts/BPT-PS/2012 Tanggal 7 September 2012

PERBANDINGAN ANTAR KECAMATAN

Tabel 9.1.2 Jumlah Penduduk Kabupaten Pesisir Selatan Dirinci Menurut Jenis Kelamin dan Kecamatan, 2018

Kecamatan		Laki-Laki	Perempuan	Jumlah	
(1)		(2)	(3)	(4)	
1.	Silaut	8 126	7 421	15 547	
2.	Lunang	11 211	10 777	21 988	
3.	Basa Ampek Balai Tapan	6 924	7 017	13 941	
4.	Ranah Ampek Hulu Tapan	7 731	7 719	15 450	
5.	Pancung Soal	13 686	13 295	26 981	
6.	Airpura	8 219	8 086	16 305	
7.	Linggo Sari Baganti	22 756	22 765	45 521	
8.	Ranah Pesisir	14 738	15 551	30 289	
9.	Lengayang	25 750	26 885	52 635	
10.	Sutera	25 501	25 599	51 100	
11.	Batang Kapas	15 492	16 025	31 517	
12.	IV Jurai	23 220	23 672	46 892	
13.	Bayang	17 661	19 065	36 726	
14.	IV Nagari Bayang Utara	3 469	3 795	7 264	
15.	Koto XI Tarusan	24 087	24 473	48 560	
Jumlah					
		2018	228 571	232 145	460 716
		2017	226 783	230 502	457 285
		2016	225 040	228 782	453 822

Sumber: Badan Pusat Statistik Kabupaten Pesisir Selatan, Proyeksi Penduduk Indonesia 2010-2035

PERBANDINGAN ANTAR KECAMATAN

Tabel 9.1.3 Luas Tanam, Luas Panen dan Produksi Padi Sawah Dirinci Menurut Kecamatan, 2018

Kecamatan	Luas Tanam (Ha)	Luas Panen (Ha)	Produksi (Ton)	
(1)	(2)	(3)	(4)	
1. Silaut	-	-	-	
2. Lunang	4 555	4 092	20 232,70	
3. Basa Ampek Balai Tapan	2 341	2 113	10 274,30	
4. Ranah Ampek Hulu Tapan	2 558	2 608	12 723,10	
5. Pancung Soal	4 556	4 681	22 961,10	
6. Airpura	3 973	3 785	18 549,90	
7. Linggo Sari Baganti	7 215	8 685	42 077,80	
8. Ranah Pesisir	6 834	7 333	35 836,30	
9. Lengayang	9 455	9 993	48 461,80	
10. Sutera	7 987	8 093	39 061,50	
11. Batang Kapas	4 876	4 465	21 890,40	
12. IV Jurai	3 436	3 944	19 123,10	
13. Bayang	6 359	6 818	33 159,60	
14. IV Nagari Bayang Utara	2 193	2 111	10 260,90	
15. Koto XI Tarusan	3 737	3 556	17 780,80	
Jumlah	2018	70 075	72 277	352 393,30
	2017	62 253	67 567	376 971,20
	2016	58 923	53 094	270 221,00

Sumber: Dinas Tanaman Pangan, Hortikultura dan Perkebunan Kabupaten Pesisir Selatan



DATA

MENCERDASKAN BANGSA



**BADAN PUSAT STATISTIK
KABUPATEN PESISIR SELATAN**

Jl. Setia Budi, Painan 25613

Telp. : (0756) 21004,

Email : bps1302@bps.go.id, Website : <http://pesselkab.bps.go.id>

ISBN 978-602-5481-53-6



9

786025

481536