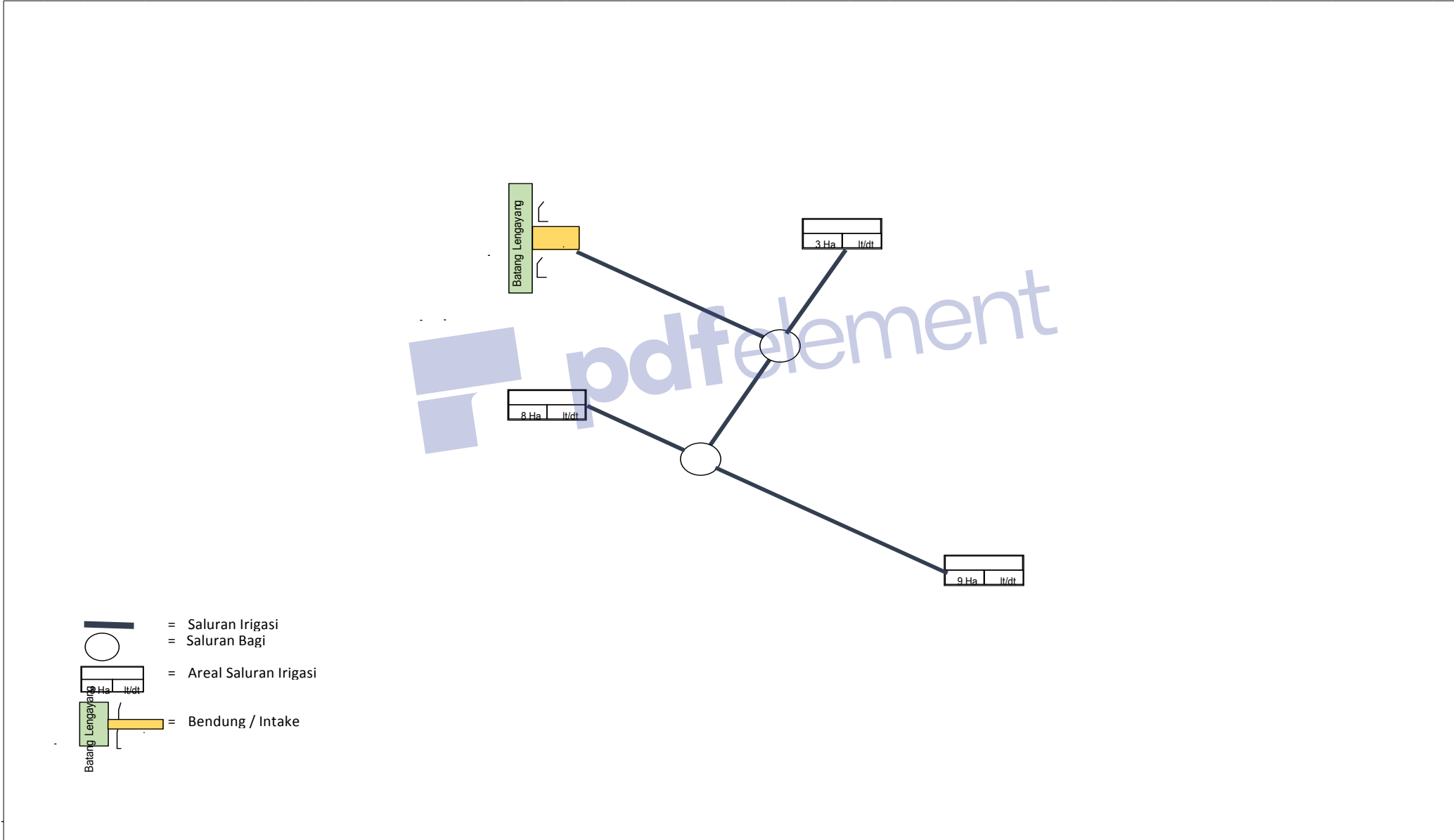




PEMERINTAH KABUPATEN PESISIR SELATAN
DINAS PENGELOLAAN SUMBER DAYA AIR
 Jl. DR. MOH. HATTA Telp. 0756 – 21603

SKEMA JARINGAN
DI. SOLOK KOTO KANDIS

Luas Areal	20,00 Ha
Lokasi	Lengayang



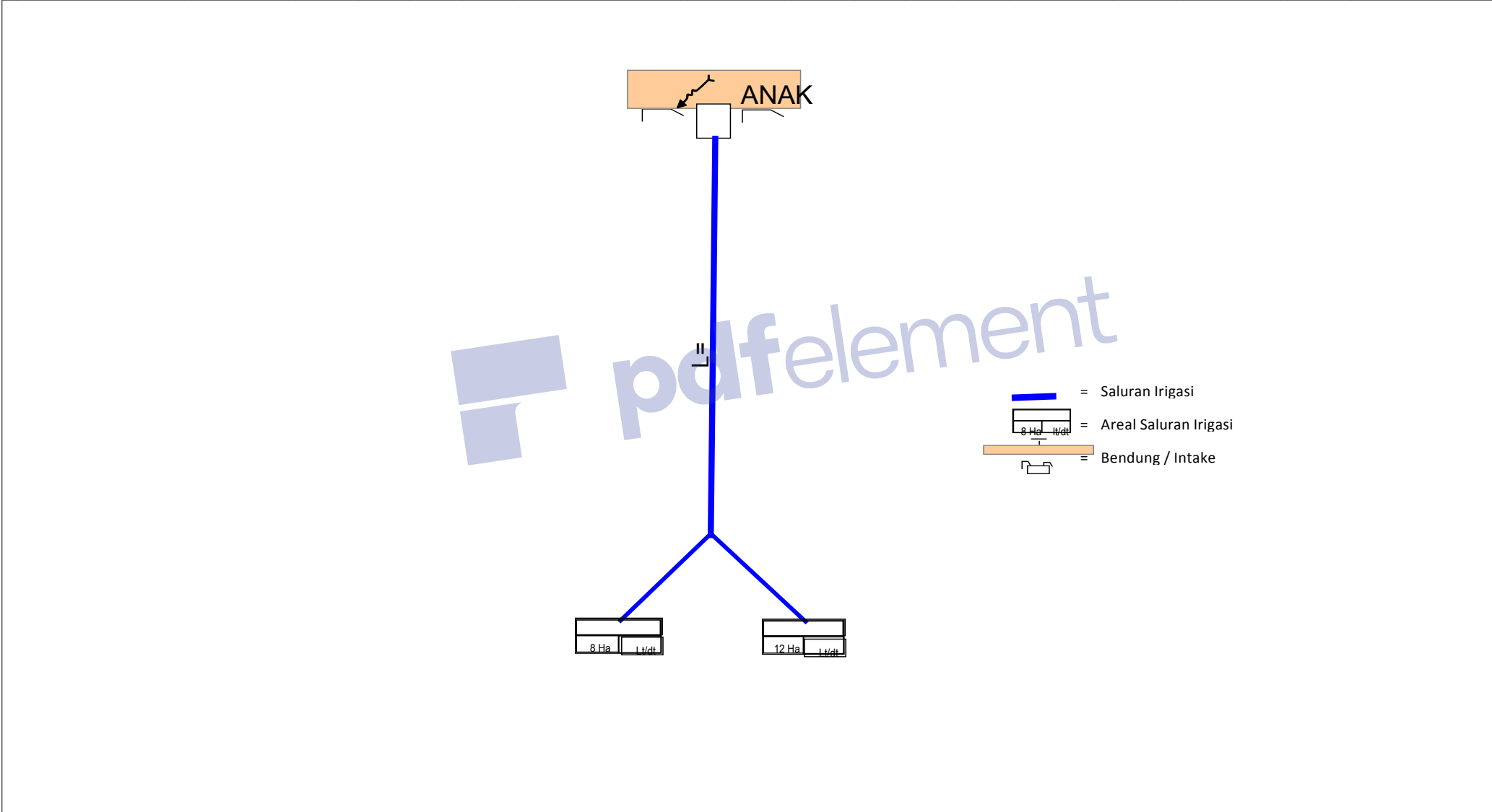




PEMERINTAH KABUPATEN PESIR SELATAN
DINAS PENGELOLAAN SUMBER DAYA AIR
JI. DR. MOH. HATTA Telp. 0756 – 21603

SKEMA JARINGAN DI. AIA NYIGI

Luas Areal	20,00 Ha
Lokasi	Lengayang

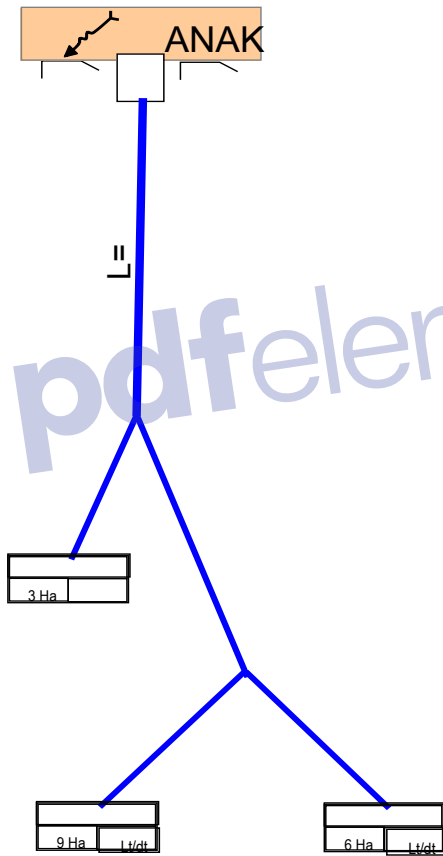




PEMERINTAH KABUPATEN PESISIR SELATAN
DINAS PENGELOLAAN SUMBER DAYA AIR
JI. DR. MOH. HATTA Telp. 0756 – 21603

SKEMA JARINGAN DI. AIA PULUTAN

Luas Areal	18,00 Ha
Lokasi	Lengayang



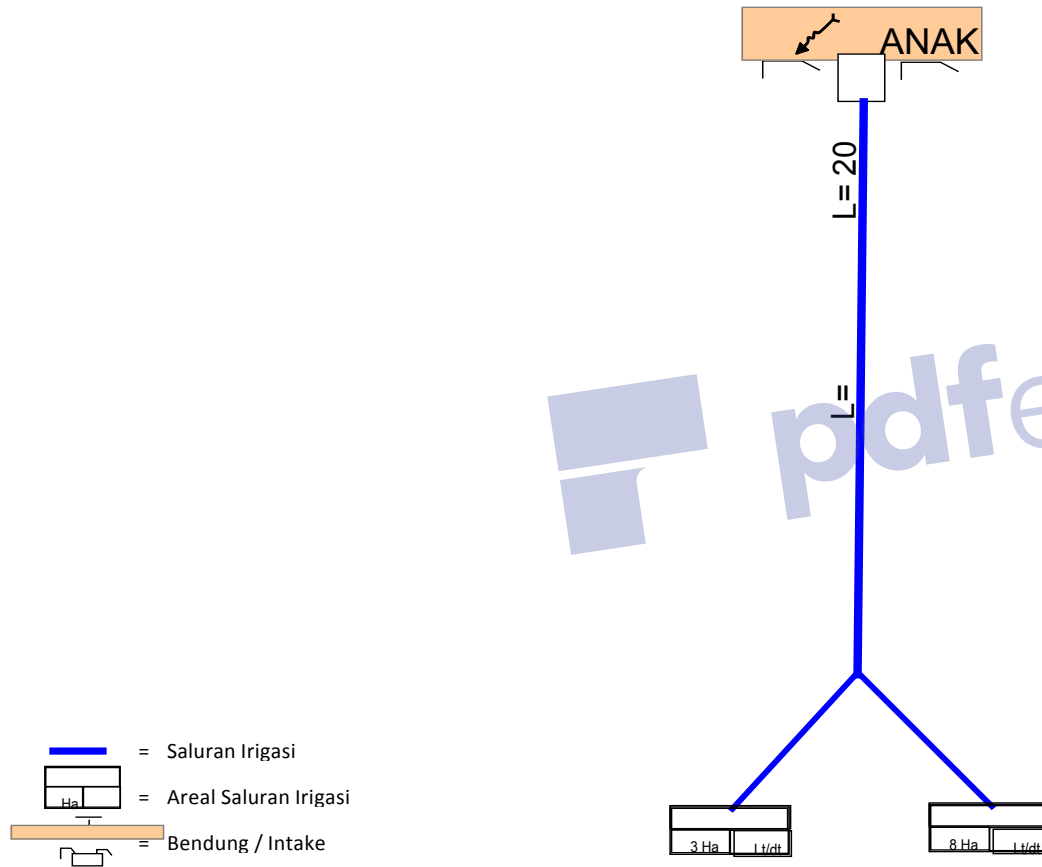
- = Saluran Irigasi
- = Areal Saluran Irigasi
- = Bendung / Intake



PEMERINTAH KABUPATEN PESISIR SELATAN
DINAS PENGELOLAAN SUMBER DAYA AIR
 Jl. DR. MOH. HATTA Telp. 0756 – 21603

SKEMA JARINGAN
DI. AIA TAJUN

Luas Areal	11,00 Ha
Lokasi	Lengayang

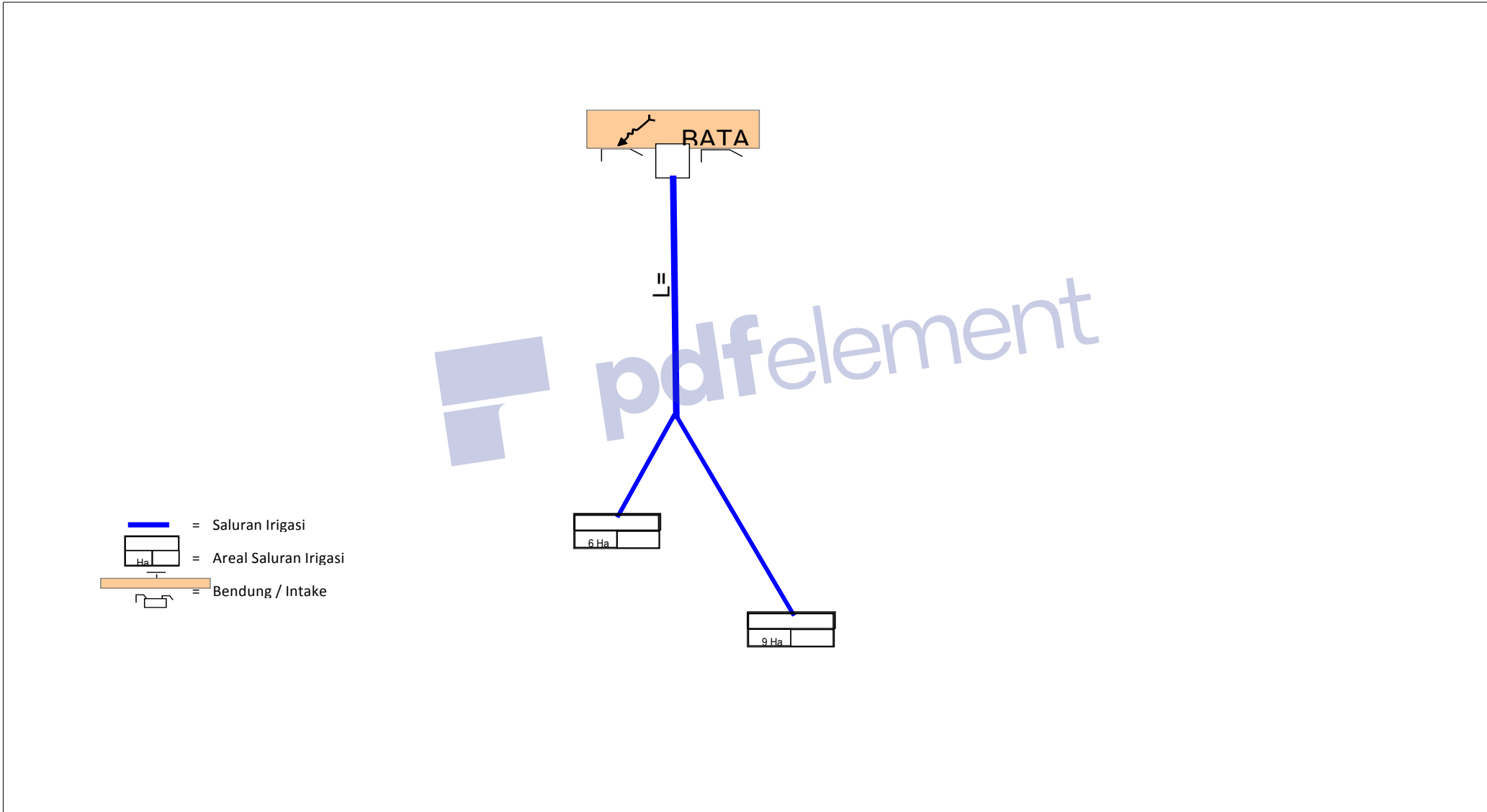




PEMERINTAH KABUPATEN PESIR SELATAN
DINAS PENGELOLAAN SUMBER DAYA AIR
Jl. DR. MOH. HATTA Telp. 0756 – 21603

SKEMA JARINGAN **DI. ANDURIANG**

Luas Areal	15,00 Ha
Lokasi	Lengayang

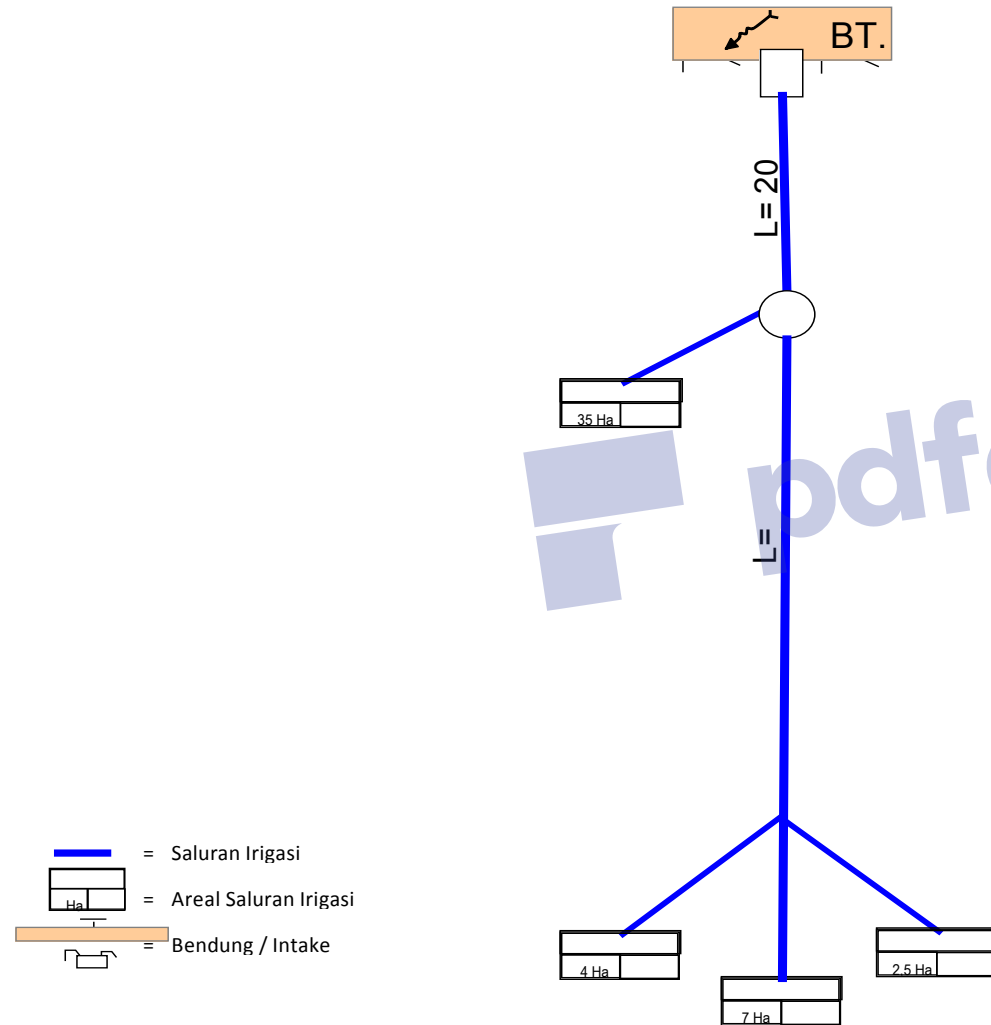




PEMERINTAH KABUPATEN PESISIR SELATAN
DINAS PENGELOLAAN SUMBER DAYA AIR
 Jl. DR. MOH. HATTA Telp. 0756 – 21603

SKEMA JARINGAN
DI. BATU KAWIK

Luas Areal	17,00 Ha
Lokasi	Lengayang

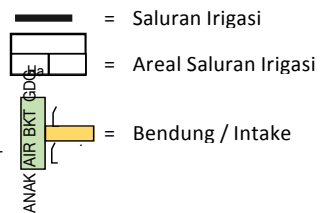
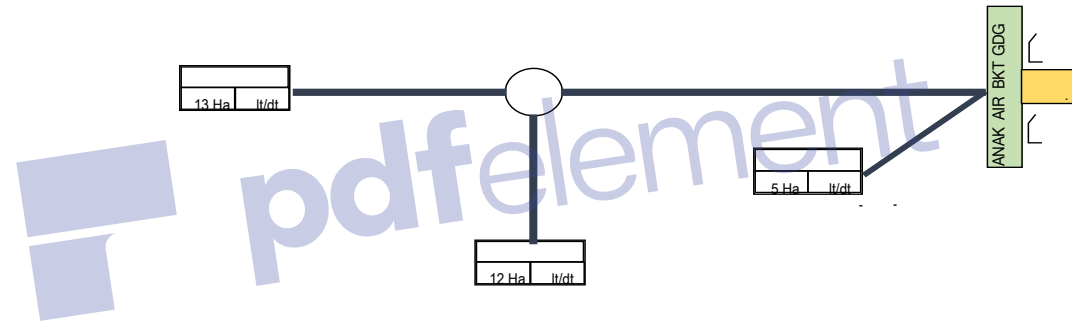




PEMERINTAH KABUPATEN PESIR SELATAN
DINAS PENGELOLAAN SUMBER DAYA AIR
 Jl. DR. MOH. HATTA Telp. 0756 – 21603

SKEMA JARINGAN
DI. BUKIK GADANG

Luas Areal	30,00 Ha
Lokasi	Lengayang



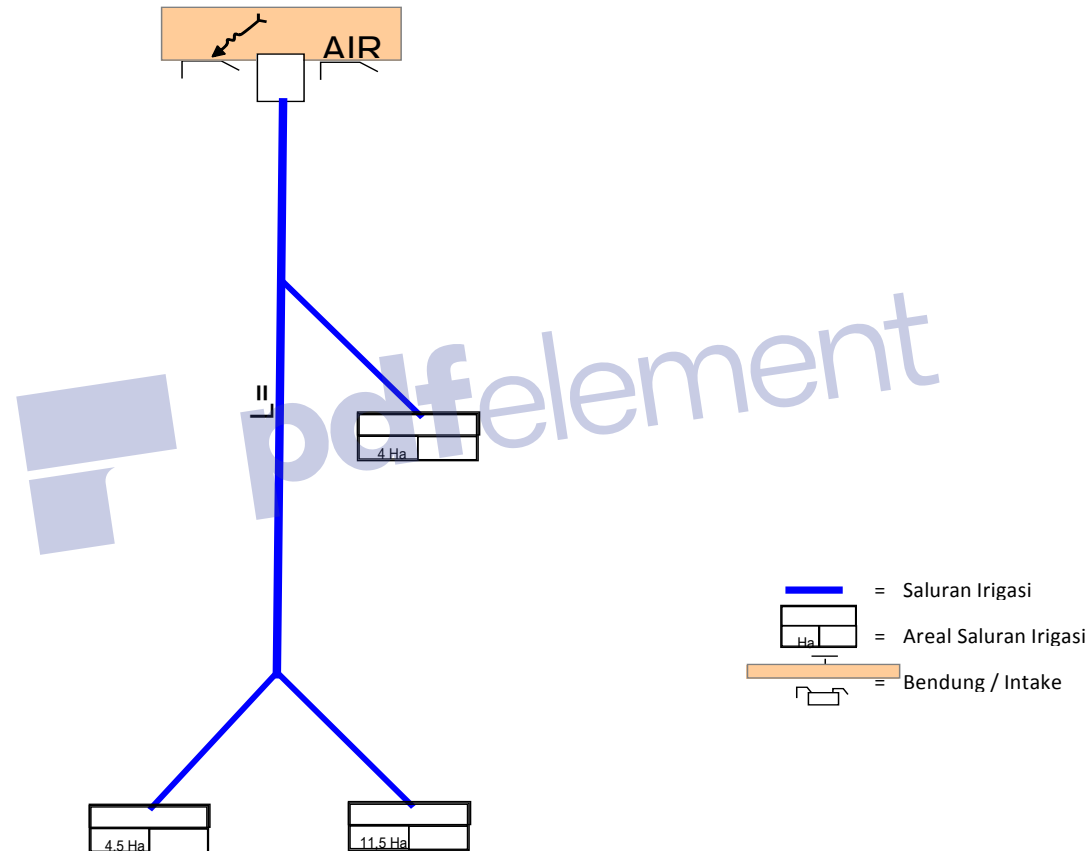




PEMERINTAH KABUPATEN PESISIR SELATAN
DINAS PENGELOLAAN SUMBER DAYA AIR
 Jl. DR. MOH. HATTA Telp. 0756 – 21603

SKEMA JARINGAN
DI. BUKIK KUBANG

Luas Areal	20,00 Ha
Lokasi	Lengayang

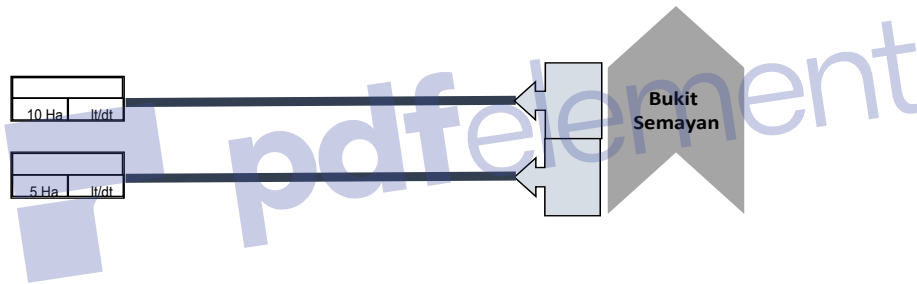







PEMERINTAH KABUPATEN PESIR SELATAN
DINAS PENGELOLAAN SUMBER DAYA AIR
JI. DR. MOH. HATTA Telp. 0756 – 21603

SKEMA JARINGAN DI. BUKIK SEMAYAN

Luas Areal	15,00 Ha
Lokasi	Lengayang



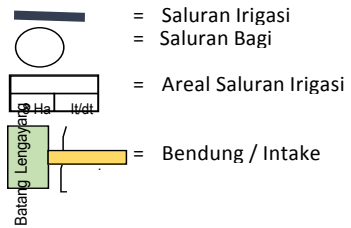
-  = Saluran Irigasi
-  = Areal Saluran Irigasi
-  = Bendung / Intake



PEMERINTAH KABUPATEN PESIR SELATAN
DINAS PENGELOLAAN SUMBER DAYA AIR
 Jl. DR. MOH. HATTA Telp. 0756 – 21603

SKEMA JARINGAN
DI. KABUN RANDAH

Luas Areal	18,00 Ha
Lokasi	Lengayang

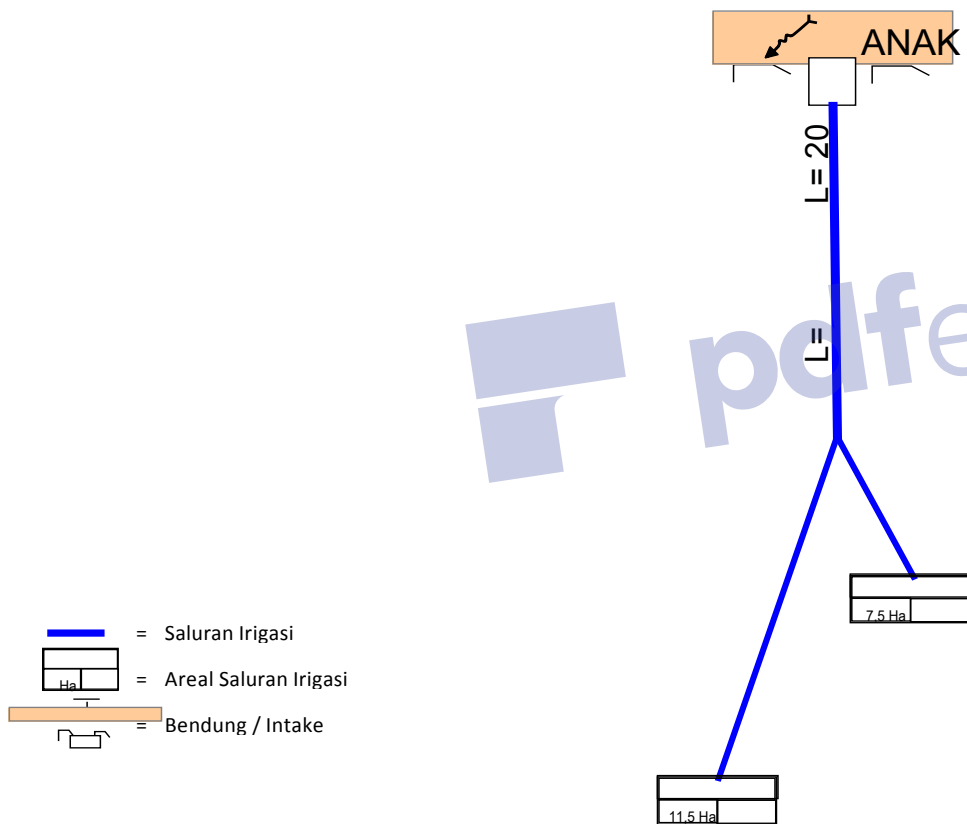




PEMERINTAH KABUPATEN PESIR SELATAN
DINAS PENGELOLAAN SUMBER DAYA AIR
JI. DR. MOH. HATTA Telp. 0756 – 21603

SKEMA JARINGAN DI. KALUMBUAK

Luas Areal	19,00 Ha
Lokasi	Lengayang






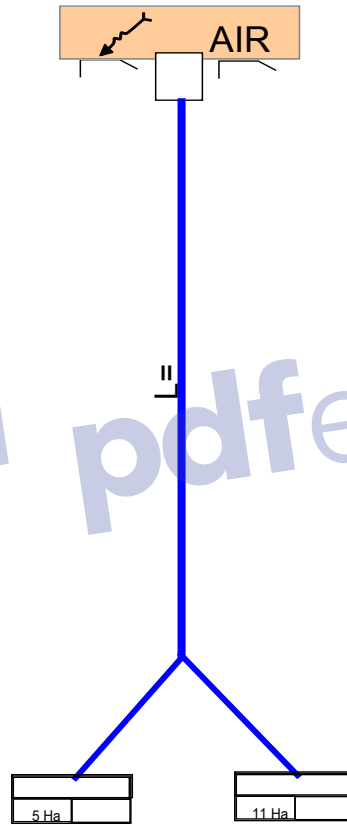


PEMERINTAH KABUPATEN PESIR SELATAN
DINAS PENGELOLAAN SUMBER DAYA AIR
Jl. DR. MOH. HATTA Telp. 0756 – 21603

SKEMA JARINGAN DI. KOTO LAMO

Luas Areal	16,00 Ha
Lokasi	Lengayang

-  = Saluran Irigasi
-  = Areal Saluran Irigasi
-  = Bendung / Intake

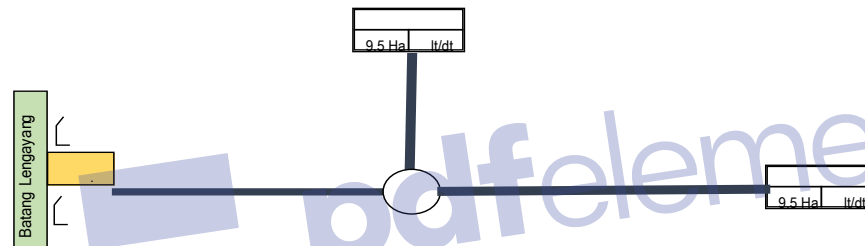








PEMERINTAH KABUPATEN PESISIR SELATAN
DINAS PENGELOLAAN SUMBER DAYA AIR
 Jl. DR. MOH. HATTA Telp. 0756 – 21603

SKEMA JARINGAN
DI. LANSANO

Luas Areal	27,00 Ha
Lokasi	Lengayang



-  = Saluran Irigasi
-  = Saluran Bagi
-  = Areal Saluran Irigasi
-  = Bendung / Intake

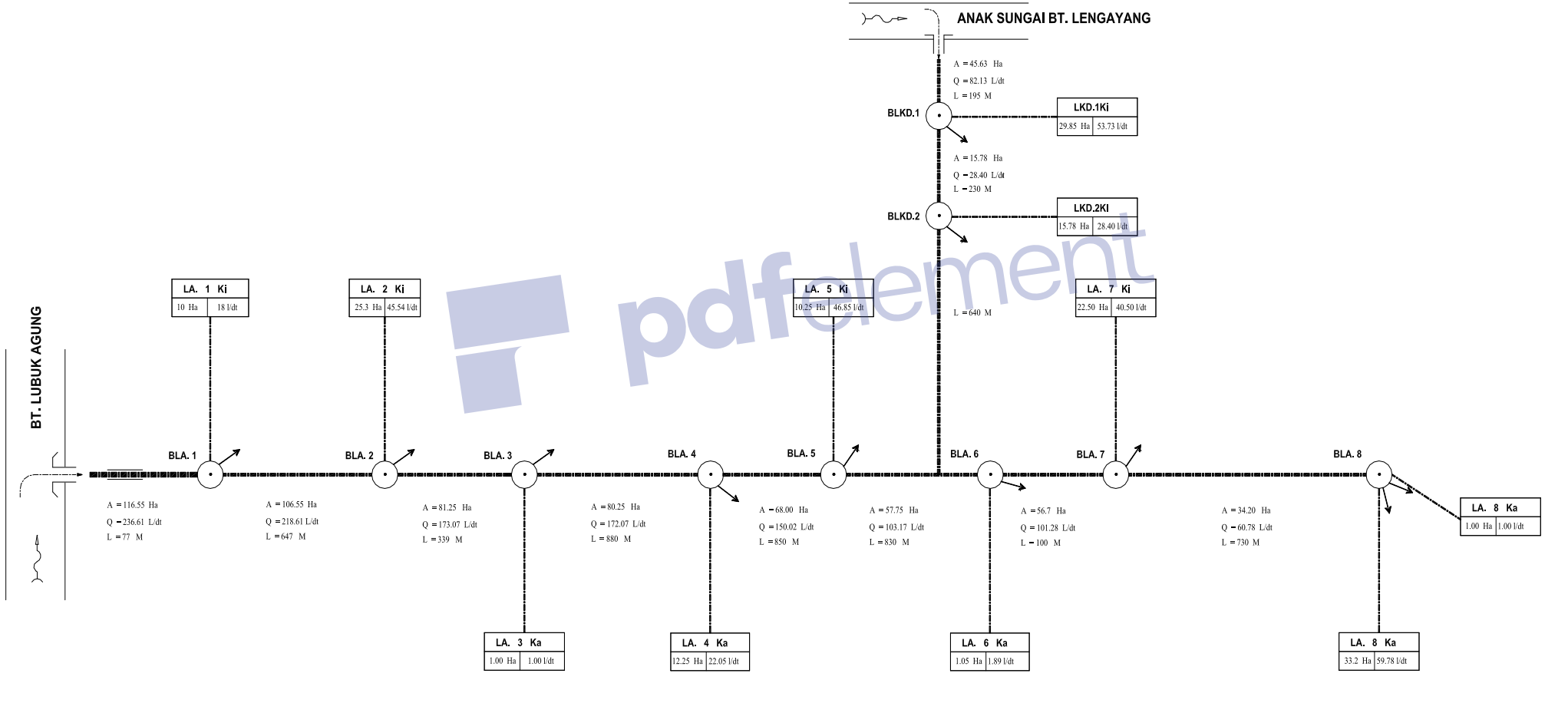




PEMERINTAH KABUPATEN PESISIR SELATAN
DINAS PENGELOLAAN SUMBER DAYA AIR
 Jl. DR. MOH. HATTA Telp. 0756 – 21603

SKEMA JARINGAN DI. LUBUK AGUANG

Luas Areal	200,0	Ha
Lokasi	Lengayang	

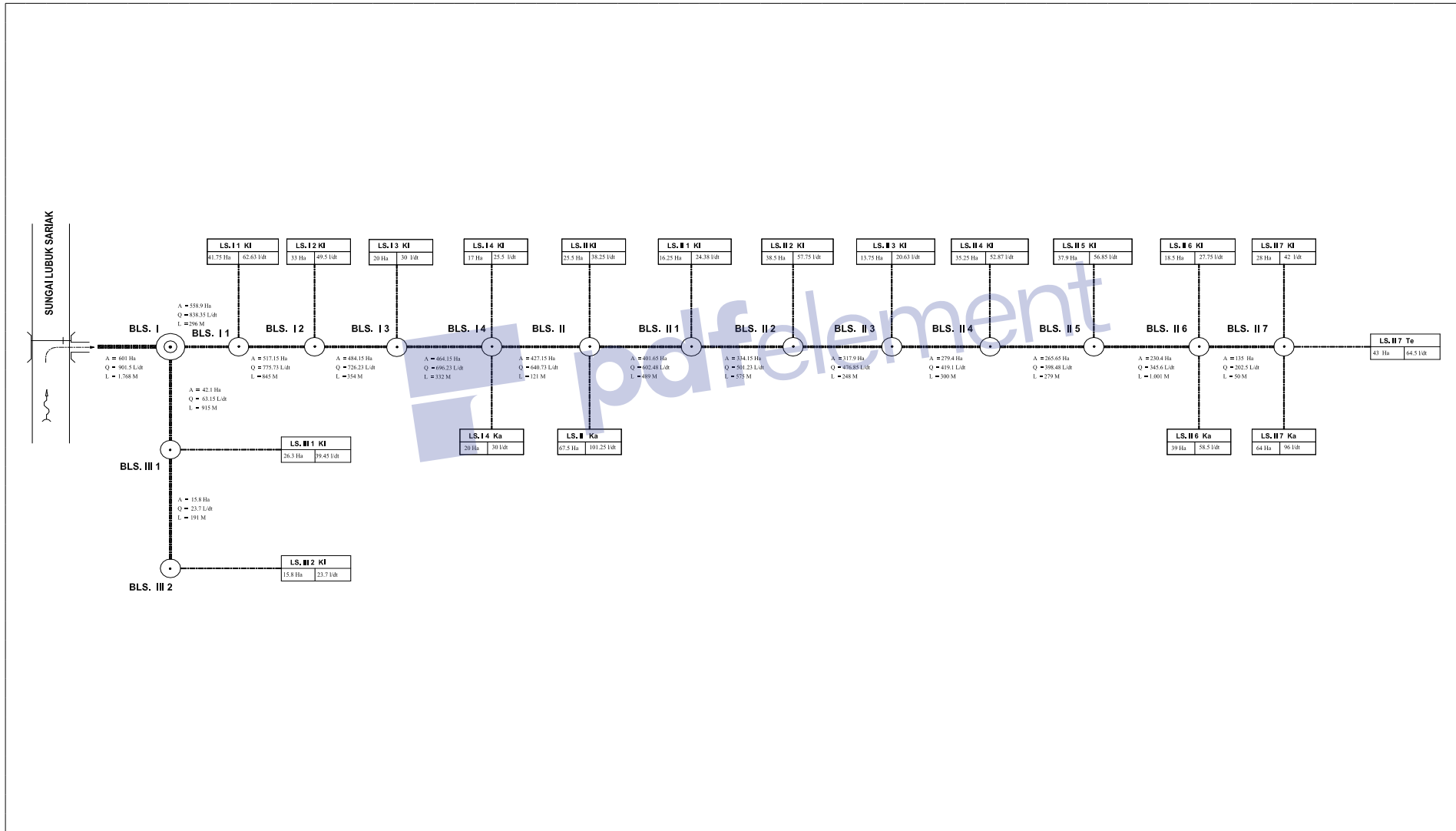




PEMERINTAH KABUPATEN PESIR SELATAN
DINAS PENGELOLAAN SUMBER DAYA AIR
 Jl. DR. MOH. HATTA Telp. 0756 – 21603

SKEMA JARINGAN
DI. LUBUK SARIK

Luas Areal	1300,0 Ha
Lokasi	Lengayang

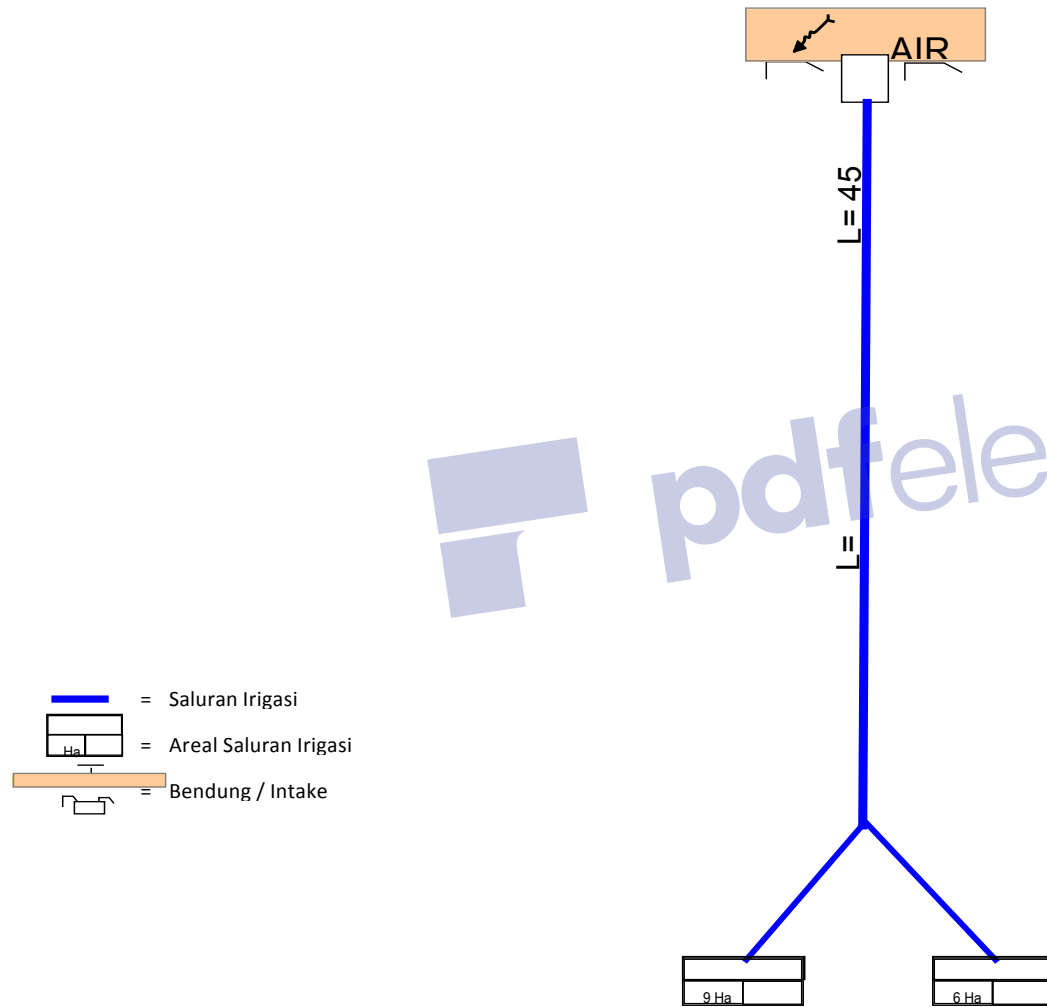




PEMERINTAH KABUPATEN PESIR SELATAN
DINAS PENGELOLAAN SUMBER DAYA AIR
 Jl. DR. MOH. HATTA Telp. 0756 – 21603

SKEMA JARINGAN
DI. LUBUAK TANAH

Luas Areal	15,00 Ha
Lokasi	Lengayang

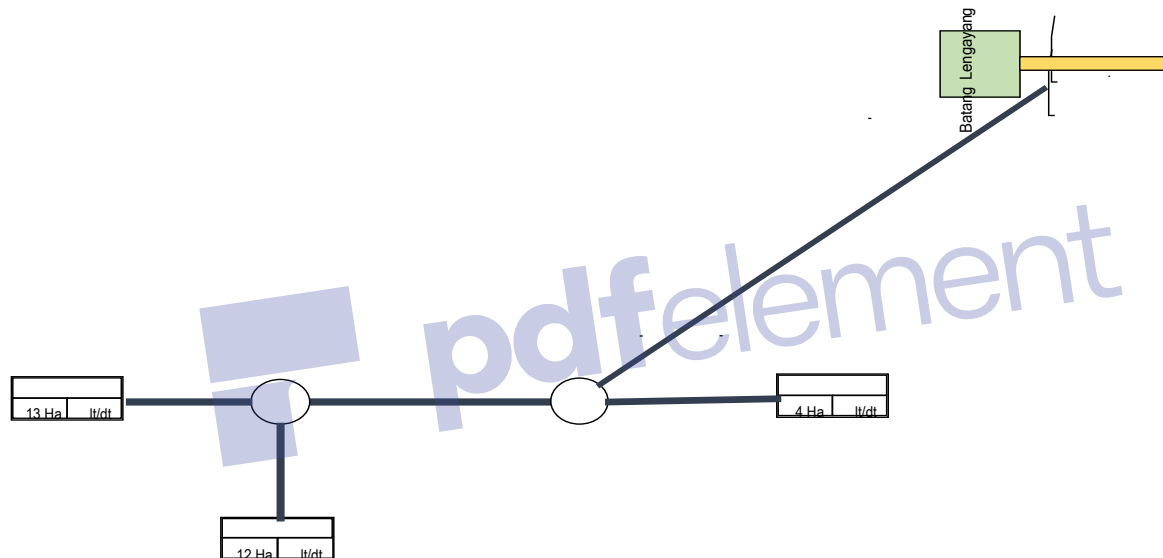





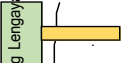


PEMERINTAH KABUPATEN PESISIR SELATAN
DINAS PENGELOLAAN SUMBER DAYA AIR
 Jl. DR. MOH. HATTA Telp. 0756 – 21603

SKEMA JARINGAN
DI. MANGKIRIANG

Luas Areal	29,00 Ha
Lokasi	Lengayang



-  = Saluran Irigasi
-  = Saluran Bagi
-  = Areal Saluran Irigasi
-  = Bendung / Intake



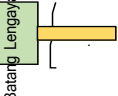


PEMERINTAH KABUPATEN PESIR SELATAN
DINAS PENGELOLAAN SUMBER DAYA AIR
 Jl. DR. MOH. HATTA Telp. 0756 – 21603

SKEMA JARINGAN
DI. MUDIAK KOTO LAMO

Luas Areal	25,00 Ha
Lokasi	Lengayang



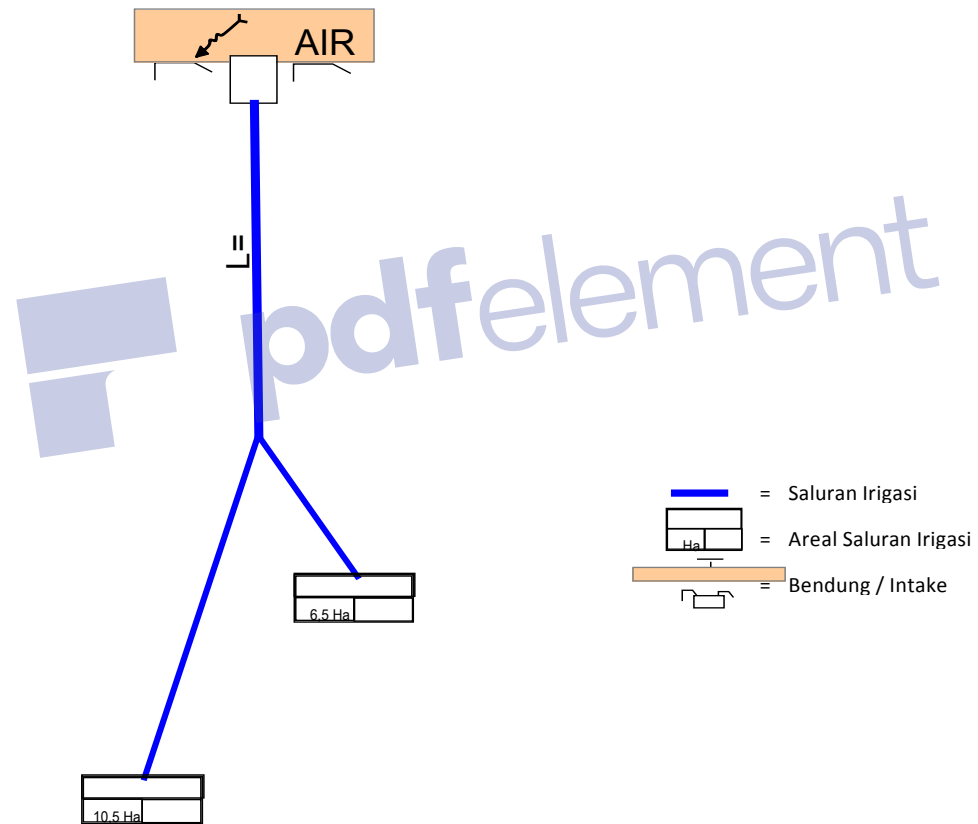
-  = Saluran Irigasi
-  = Areal Saluran Irigasi
-  = Bendung / Intake



PEMERINTAH KABUPATEN PESIR SELATAN
DINAS PENGELOLAAN SUMBER DAYA AIR
 Jl. DR. MOH. HATTA Telp. 0756 – 21603

SKEMA JARINGAN
DI. PANAI CUBADAK

Luas Areal	17,00 Ha
Lokasi	Lengayang








PEMERINTAH KABUPATEN PESISIR SELATAN
DINAS PENGELOLAAN SUMBER DAYA AIR
Jl. DR. MOH. HATTA Telp. 0756 – 21603

SKEMA JARINGAN DI. PANUASAN

Luas Areal	25,00 Ha
Lokasi	Lengayang



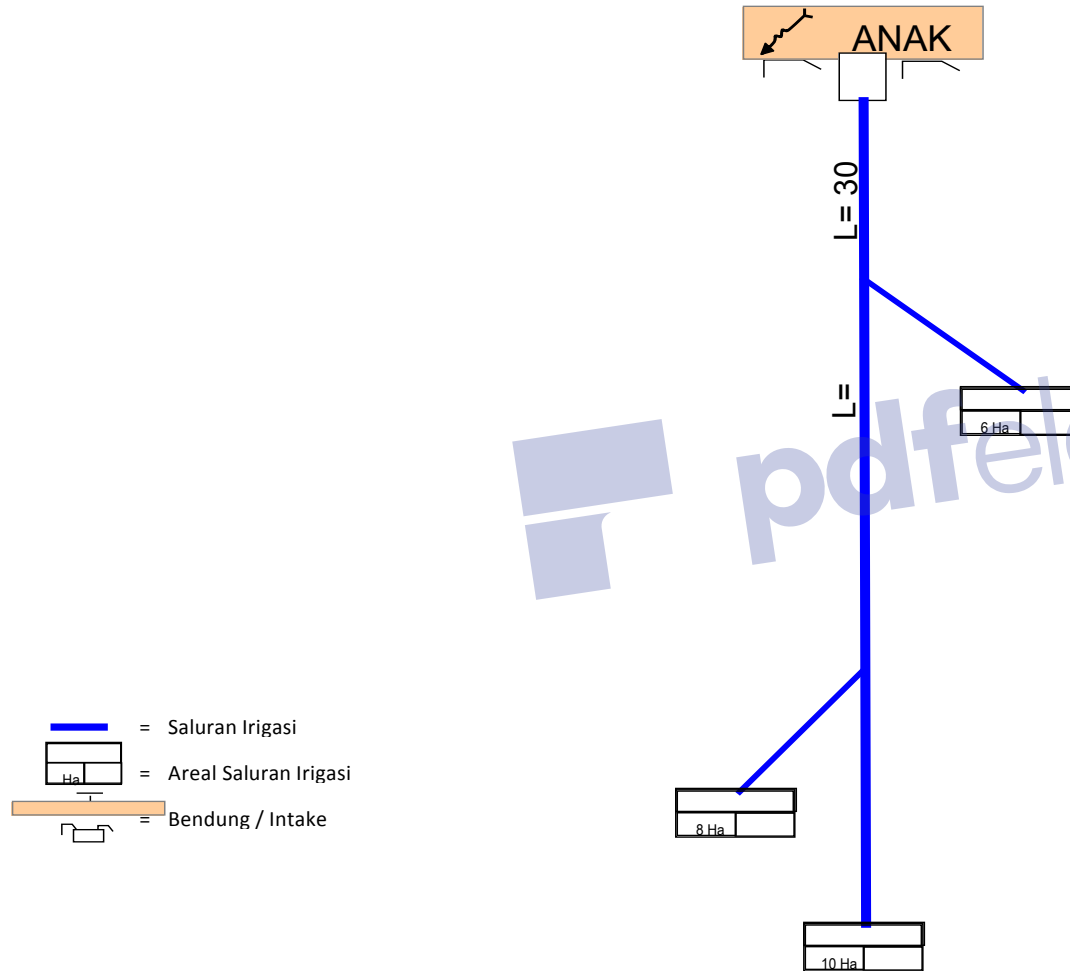
-  = Saluran Irigasi
 -  = Areal Saluran Irigasi
 -  = Bendung / Intake
- ANAK AIR BKT BDK



PEMERINTAH KABUPATEN PESISIR SELATAN
DINAS PENGELOLAAN SUMBER DAYA AIR
 Jl. DR. MOH. HATTA Telp. 0756 – 21603

SKEMA JARINGAN
DI. SOLOK BOYOK

Luas Areal	24,00 Ha
Lokasi	Lengayang

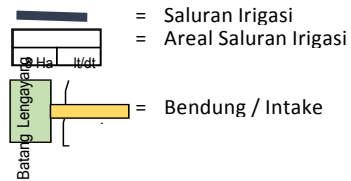




PEMERINTAH KABUPATEN PESIR SELATAN
DINAS PENGELOLAAN SUMBER DAYA AIR
JI. DR. MOH. HATTA Telp. 0756 – 21603

SKEMA JARINGAN DI. SOLOK KAMPAI

Luas Areal	30,00 Ha
Lokasi	Lengayang

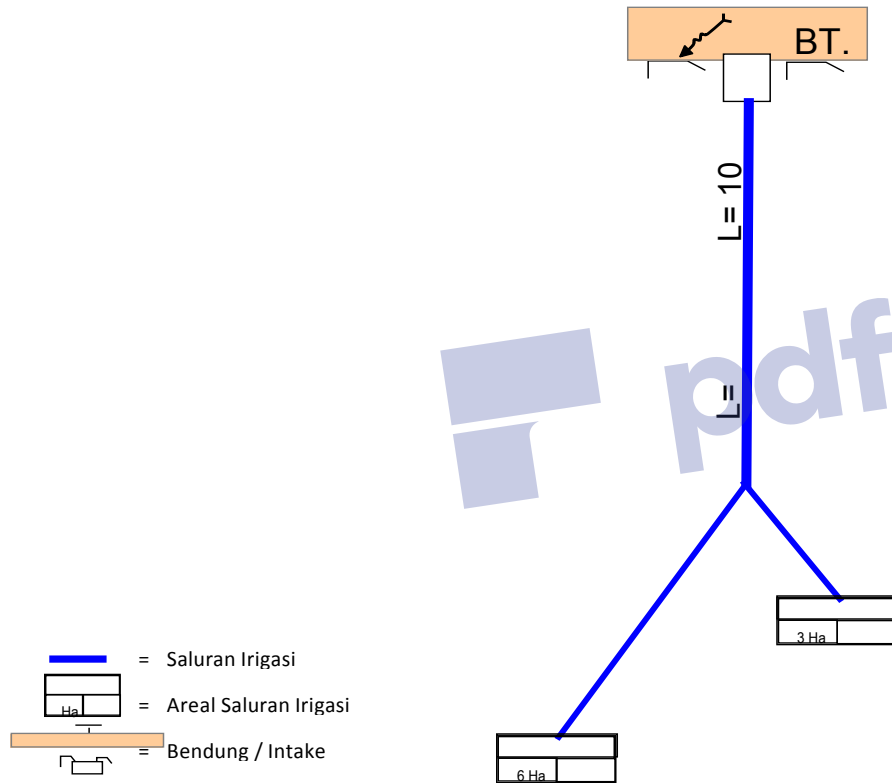




PEMERINTAH KABUPATEN PESIR SELATAN
DINAS PENGELOLAAN SUMBER DAYA AIR
 Jl. DR. MOH. HATTA Telp. 0756 – 21603

SKEMA JARINGAN
DI. SOLOK KULAM

Luas Areal	9,00 Ha
Lokasi	Lengayang

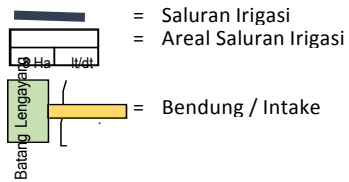
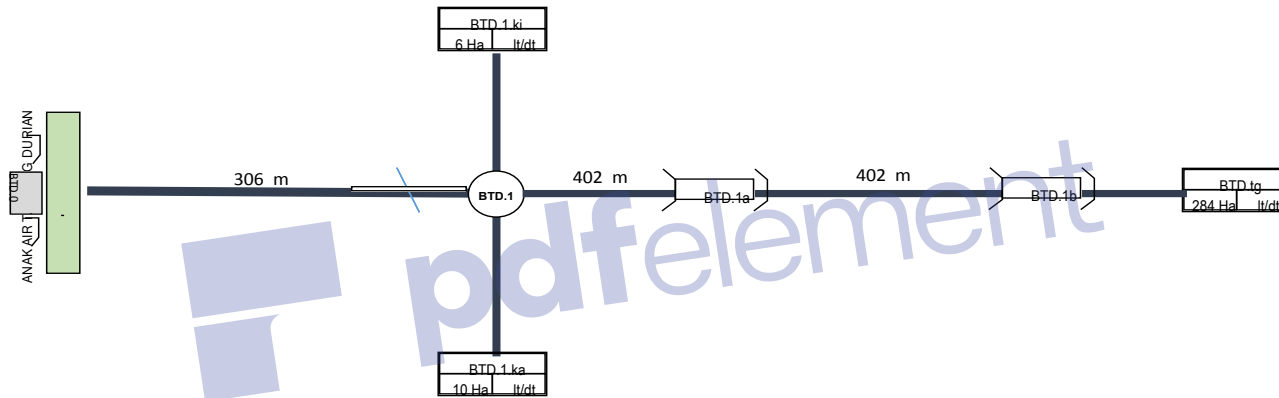




PEMERINTAH KABUPATEN PESIR SELATAN
DINAS PENGELOLAAN SUMBER DAYA AIR
 Jl. DR. MOH. HATTA Telp. 0756 – 21603

SKEMA JARINGAN
DI. TANJUNG DURIAN

Luas Areal	300,00 Ha
Lokasi	Lengayang

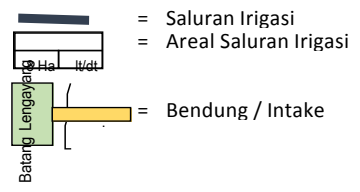




PEMERINTAH KABUPATEN PESIR SELATAN
DINAS PENGELOLAAN SUMBER DAYA AIR
 Jl. DR. MOH. HATTA Telp. 0756 – 21603

SKEMA JARINGAN
DI. TIGO JURAI

Luas Areal	15,00 Ha
Lokasi	Lengayang

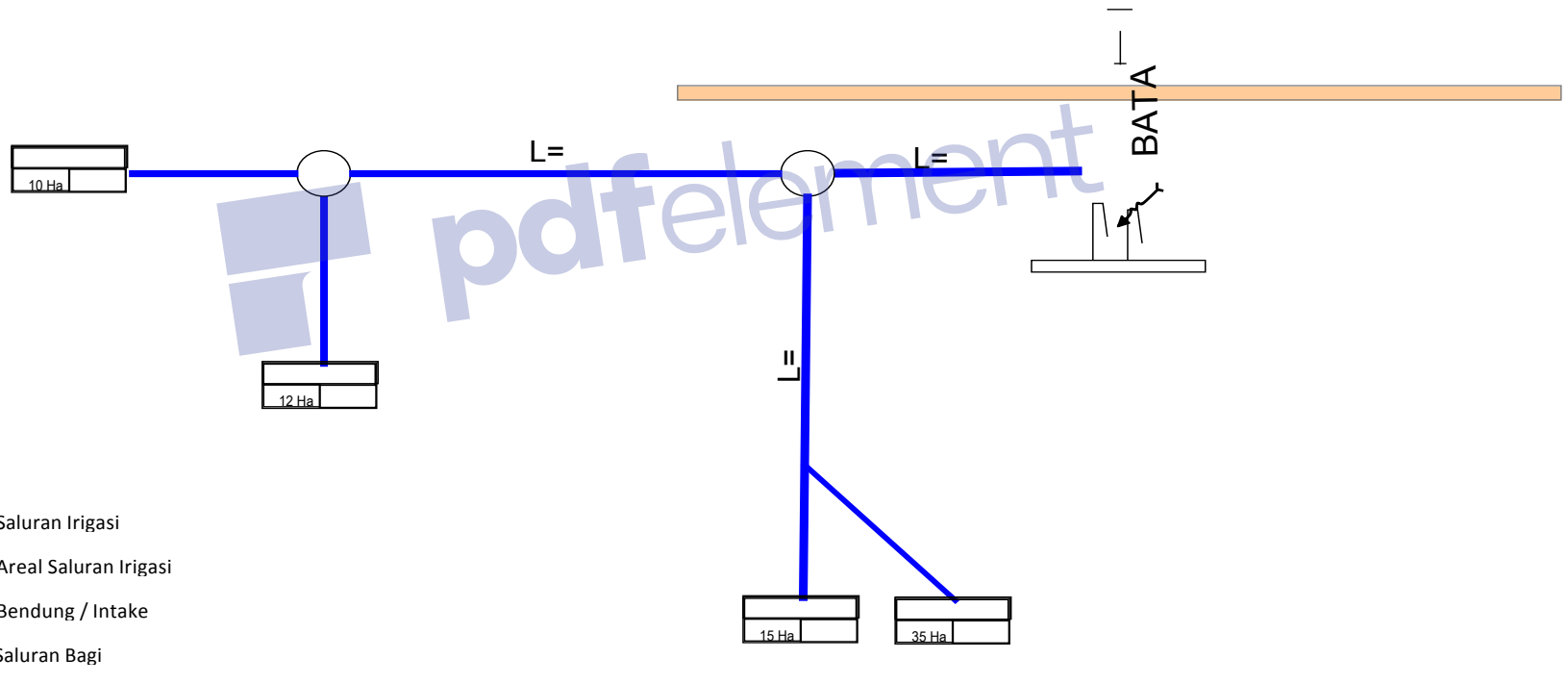








PEMERINTAH KABUPATEN PESIR SELATAN
DINAS PENGELOLAAN SUMBER DAYA AIR
 Jl. DR. MOH. HATTA Telp. 0756 – 21603

SKEMA JARINGAN
DI. TIMBULUN

Luas Areal	62,00 Ha
Lokasi	Lengayang



-  = Saluran Irigasi
-  = Areal Saluran Irigasi
-  = Bendung / Intake
-  = Saluran Bagi



PEMERINTAH KABUPATEN PESISIR SELATAN
DINAS PENGELOLAAN SUMBER DAYA AIR
 Jl. DR. MOH. HATTA Telp. 0756 – 21603

SKEMA JARINGAN
DI. ULU KAPAU

Luas Areal	30,00 Ha
Lokasi	Lengayang

